

बिषय सूची

शब्द संक्षेप	4
भाग-१	1
परिचय	
१.१ पृष्ठभूमि	1
१.२ भौगोलिक विवरण	1
१.३ जलवायु र हावापानी	1
१.४ जनसंख्या विवरण	1
१.५ अर्थतन्त्र	2
१.६ राजनीति	2
१.७ शैक्षिक संस्था	2
१.८ स्वास्थ्य सेवाको अवस्था	2
१.९ स्थानीय तहमा भएका नितिगत तथा सस्थागत अवस्था	3
१.१० यस वर्षको मौसमको सारांस	3
१.११ वर्षाको आँकलन :	3
१.१२ अधिकतम तापक्रमको आँकलन :	4
१.१३ न्यूनतम तापक्रमको आँकलन :	4
१.१४ मनसुनजन्य विपद्को जोखिम आँकलन	5
भाग-२	6
उद्देश्य तथा कार्यसंचालन सन्दर्भ	
२.१ मनसुन पूर्वतयारी तथा प्रतिकार्य योजनाको साधारण उद्देश्य	6
२.२ मनसुन पूर्वतयारी तथा प्रतिकार्य योजनाको उद्देश्य	6
२.३ जिल्लामा बाढिले पुर्याउन सक्ने क्षतिको अनुमान	7
२.४ कार्य सञ्चालन सन्दर्भ	7
भाग-३	9
जिल्लामा मनसुन जोखिम विश्लेषण	
३.१ उच्च संकटासन्न अवस्थामा रहेका गाउँपालिका तथा नगरपालिका वडाहरु समुदाय	9
३.२ मध्यम संकटासन्न अवस्थामा रहेका गाउँपालिका तथा नगरपालिका वडाहरु समुदाय	9
३.३ न्यून संकटासन्न अवस्थामा रहेका गाउँपालिका तथा नगरपालिका वडाहरु र समुदाय	10
३.४ चट्ट्याडवाट हुन सक्ने जोखिम	10
३.५ महामारी	10
भाग-४	11
जिल्ला स्थितस्रोत साधनको आँकलन र आपतकालिन कार्ययोजना	
४.१ जिल्ला तहमा उपलब्ध हुनसक्ने स्रोतहरुको विवरण	11
४.२ स्थानीय तहमा परिचालन हुनसक्ने साधन, स्रोतहरुको विवरण	13
४.२.१ सामुदायिक बनहरुबाट परिचालन हुनसक्ने साधन, स्रोतहरुको विवरण	14
४.३ मनसुन आपतकालिन कार्ययोजना	14
४.४ मनसुन पूर्वतयारी तथा प्रतिकार्य योजना कार्यन्वयनको ढाँचा	17
४.४.१ पहिलो तह बाढी पूर्व (Pre-Flood-Preparation & Awareness)	17
४.४.२ दोश्रो तह: बाढी गएको अवस्था (During Flood)-Search & Rescue, Temporary shelter and Emergency relief	17
४.४.३ तेस्रो तह : बाढी पछि (राहत, पुर्नस्थापन तथा व्यवस्थापन) :	18

४.५ समन्वयात्मक व्यवस्थापकीय तयारी (Coordination and Management)	18
भाग-५	20
विषयगत क्षेत्रको अगुवाहरुको विवरण	
५.१ मनसुन पूर्वतयारी प्राथमिकता:	20
भाग-६	21
मनसुन पूर्व तयारी तथा प्रतिकार्य संरचनाहरू	
६.१ जिल्ला विपद् व्यवस्थापन समितिको संरचना	21
६.१.१ जिल्ला विपद् व्यवस्थापन समितिको भुमीका	21
६.२ स्थानीय विपद् व्यवस्थापन समिति:	22
६.२.१ स्थानीय विपद् व्यवस्थापन समितिको भुमीका	22
६.३ विषयगत अगुवा संस्थाको जिम्मेवारी र कार्यशर्तहरू	22
६.३.१ अगुवा संस्थाको कार्यक्षेत्र	22
६.४ समन्वय तथा व्यवस्थापन	23
७ कार्यान्वयन तथा पुनरावलोकन रणनीति	23
८. प्रतिवेदन तथा अभिलेखन :	23
अनुसूचीहरू	24
अनुसूची १ : समन्वय तथा सूचना व्यवस्थापन क्षेत्र सम्पर्क व्यक्ति तथा संस्थाको विवरण	24
अनुसूची २ : खोज, उद्धार सम्पर्क व्यक्ति तथा संस्थाको विवरण	24
अनुसूची ३ : खाद्य व्यवस्थापन क्षेत्र सम्पर्क व्यक्ति तथा संस्थाको विवरण	24
अनुसूची ४ : आवास तथा गैर खाद्य सामग्री क्षेत्रको सम्पर्क व्यक्ति तथा संस्थाको विवरण	25
अनुसूची ५ : खानेपानी तथा सरसफाइ क्षेत्रको सम्पर्क व्यक्ति तथा संस्थाको विवरण	25
अनुसूची ६ : स्वास्थ्य तथा पोषण क्षेत्रको सम्पर्क व्यक्ति, संस्थाको विवरण	25
अनुसूची ७ : शिक्षा क्षेत्रको सम्पर्क व्यक्ति तथा संस्थाको विवरण	25
अनुसूची ८ : संरक्षण क्षेत्रको सम्पर्क व्यक्ति तथा संस्थाको विवरण	26
अनुसूची ९ : जिल्ला स्थित राष्ट्रिय राजनैतिक दलहरुको सम्पर्क सूची	26
अनुसूची १० : जिल्ला स्थित नेपाली सेना, गण, व्यारेक, गुल्म र सुरक्षा वेशहरुको विवरण	26
अनुसूची ११ : जिल्ला प्रहरी कार्यालय नवलपुर र मातहत कार्यालय प्रमुखहरुको विवरण	26
अनुसूची १२ : जिल्ला स्थित शसस्त्र प्रहरी बल नवलपरासी र मातहत कार्यालय प्रमुखहरुको विवरण	27
अनुसूची १३ : जिल्लामा सञ्चालित एम्बुलेन्सहरुको सम्पर्क सूची	27
अनुसूची १४ : स्वास्थ्य क्षेत्र सम्पर्क सूची	29
अनुसूची १५ : संचारकर्मीहरुको सम्पर्क सूची	29
१५.१ नेपाल पत्रकार महासंघ नवलपुरको कार्यसमिति नामावली	29
१५.२ नवलपरासी (वर्दघाट सुस्ता पूर्व) मा सञ्चालित सञ्चार संस्था र सम्पर्क व्यक्ति	30
अनुसूची १६ : नगर/गाँउ पालिका प्रमुख/अध्यक्ष, प्रमुख प्रशासकीय अधिकृतको सम्पर्क सूची	31
अनुसूची १७ : नगर/गाँउपालिका विपद् फोकल पर्सनको सम्पर्क सूची	32
अनुसूची १८ : नेपाल रेडक्रस सोसाइटी जिल्ला शाखा नवलपरासी (व.सु.पू) उपशाखाहरुको सम्पर्क सूची	32
अनुसूची १९ : स्थानिय तहमा पहिचान गरिएका खुल्ला स्थानहरुको विवरण र विपद्को समयमा राख्न सकिने अनुमानित संख्या	33

शब्द संक्षेप

उ.वा.सं	उद्योग वाणिज्य संघ
कृ.ज्ञा.के.	कृषि ज्ञान केन्द्र
खा.स.डि.का.	खानेपानी तथा सरसफाई डिभिजन कार्यालय
गा.पा.	गाउँपालिका
ज.सि.वि.डि.का	जल श्रोत तथा सिंचाई विकास डिभिजन कार्यालय
जि.वि.व्य.स.	जिल्ला विपद् व्यवस्थापन समिति
जि.स.स	जिल्ला समन्वय समिति
जि.प्रा.का.	जिल्ला प्राविधिक कार्यालय
न.पा.	नगरपालिका
ने.रे.सो.	नेपाल रेडक्रस सोसाइटी
ने.से.	नेपाली सेना
ने.प.म.सं.	नेपाल पत्रकार महासंघ
प्र.जि.अ.	प्रमुख जिल्ला अधिकारी
भे.अ.पु.से.वि.	भेटेरिनरी अस्पताल तथा पशु सेवा विज्ञ केन्द्र
रा.द.	राजनैतिक दल
रा/अ.गै.स.स.	राष्ट्रिय तथा अन्तर्राष्ट्रिय गैरसरकारी संस्था
स्वा.का.	स्वास्थ्य कार्यालय
स.प्र.ब.	सशस्त्र प्रहरी बल
ने.प्र.	नेपाल प्रहरी
शि.वि.स.इ	शिक्षा विकास तथा समन्वय इकाई
DEOC	District Emergency Operation Center
DLSA	District Lead Support Agency
NEOC	National Emergency Operation Center

भाग-१

परिचय

१.१ पृष्ठभूमि

नवलपरासी (बर्दघाट सुस्ता पूर्व) जिल्लाको संक्षिप्त परिचय

नवलपरासी (बर्दघाट सुस्ता पूर्व) जिल्ला, गण्डकी प्रदेशको ११ जिल्ला मध्ये एक जिल्ला हो । यस जिल्लामा ४ नगरपालिका र ४ गाउँपालिका गरी ८ वटा स्थानीय तहहरू रहेका छन् । वि.सं २०७८ को जनगणना अनुसार ३,७८,०७९ जनसङ्ख्या रहेको छ । जिल्लाको भूवनोटमा विविधता रहेकोछ पहाडी, भित्री मधेस र तराई क्षेत्र रहेकोछ । यो जिल्लाको पूर्व र दक्षिणमा चितवन जिल्ला रहेको छ साथै दक्षिण तर्फ भारतको सिमासम्म जोडिएको छ । पश्चिमतर्फ नवलपरासी (बर्दघाट सुस्ता पश्चिम) र उत्तरमा पाल्पा तथा तनहुँ जिल्ला पर्दछ । यस जिल्लाको पहाडी क्षेत्रमा पहिरोको समस्या छ भने भित्री मधेस र तराईका क्षेत्रहरूमा डुवान तथा नदी कटान जस्ता प्रमुख समस्याहरू रहेका छन् । यस जिल्लाको मध्य-भागबाट ७० कि.मि. पूर्व पश्चिम राजमार्ग तथा ७८ कि.मि. कालिगण्डकी करिडोर सडक छ । राजमार्गको लामो खण्ड रहेको र सबै खाले सवारी साधनहरू अव्यवस्थित तरिकाबाट आवत जावत गर्ने हुँदा सडक दूर्घटना अत्याधिक भईरहने र सो कारण अधिक मात्रामा धनजनको क्षति हुने गरेको छ । साथै यस वर्ष पनि पूर्व पश्चिम राजमार्गको स्तरोन्नतीको काम निरन्तर भएको कारणबाट पनि वर्षाको समयमा थप बाढी तथा डुवानको विपदको जोखिम थपिएकोछ । यी प्रकोपहरू बाहेक हुरीबतास, आगजनी, महामारी, सर्पदंस, चट्याङ्क र भूकम्प जस्ता विपदका घटनाहरूले पनि यस जिल्लामा जनधनको व्यापक क्षति हुने गरेको छ । नेपालको संविधान-२०७२ मा साविकको नवलपरासी जिल्लालाई नवलपरासी (बर्दघाट सुस्ता पूर्व) र नवलपरासी (बर्दघाट सुस्ता पश्चिम) नामाकरण भई छुट्टाछुट्टै जिल्लाको रूपमा मिति २०७४/०७/१९ देखी विधिवत् रूपमा नवलपरासी (बर्दघाट सुस्ता पूर्व) को नामबाट संचालन भएको छ ।

१.२ भौगोलिक विवरण

सिमाना:—पूर्व र दक्षिणमा चितवन जिल्ला रहेको छ साथै दक्षिण तर्फ भारतको सिमासम्म जोडिएको छ । पश्चिमतर्फ नवलपरासी (बर्दघाट सुस्ता पश्चिम) र उत्तरमा पाल्पा तथा तनहुँ जिल्ला रहेको छ ।

क्षेत्रफल:— १३३९.१६ वर्ग कि.मि.

भारतसँग जोडिएको सिमाको लम्वाई : नारायणी नदी ५.५ कि.मि. (पुलदेखी सोनाभद्रा नदीसम्म २.५ र पुलदेखी दक्षिणपट्टी ३ कि.मि.)

कृषि योग्य जमीन:— ४३८९७ हेक्टर

वनजंगलले ढाकेको क्षेत्र:— ५८.४९ प्रतिशत

प्रमुख नदी:— नारायणी र कालिगण्डकी

प्रमुख खोला:—भरही, गिरुवारी, केरुङ्ग, विनयी र अरुणखोला

प्रमुख ताल:— पोखरी ताल र टरुवा ताल

मुख्य धार्मिक, पर्यटकीय र ऐतिहासीक स्थलहरू:—दाउन्यदेवी मन्दिर, मौलाकालिका मन्दिर, गजेन्द्र मोक्षधाम, शाश्वतधाम, अंकलादेवि मन्दिर, घुमाउरीघाट, लोसेधारा, महाराजाथान, सिखौलीघाट, धौवादी, देवचुली डाँडा, अमलटारी होमस्टे, प्रिप्रहर होमस्टे, सर्वसिद्धिधाम, तिनकन्या/कुमारवर्ती

१.३ जलवायु र हावापानी

यस जिल्लाको जलवायु र हावापानी मुख्यतय उष्ण, समशितोष्ण र शितोष्ण हावापानी गरी तीन प्रकारका रहने गरेकोछ । बे अफ बंगालबाट मनसुन उत्पन्न भई मध्ये जुन देखी नेपालको पूर्वी भाग हुदै यस जिल्लामा पनि मनसुनी वर्षा शुरुहुन्छ र सेप्टेम्बर महिनासम्म सक्रिय रहन्छ । वार्षिक औसत तापक्रम अधिकतम ४५ डिग्री सेल्सियस र न्युनतम तापक्रम २० डिग्री सेल्सियस हुन्छ ।

१.४ जनसंख्या विवरण

राष्ट्रिय जनगणना २०७८ अनुसार यस जिल्लामा ३,७८,०७९ जनसंख्या रहेको छ । जसमध्ये महिलाको संख्या २,००,१९२ र पुरुषको संख्या १,७७,८८७ रहेको छ । नवलपरासी (बर्दघाट सुस्ता पूर्व) जिल्लामा नेपालको जनगणना २०७८ को नतिजाको आधारमा हेर्दा तपसिल अनुसार रहेको छ ।

स्थानीय तह	परिवार संख्या	पुरुषका	महिला	जम्मा
गैडाकोट नगरपालिका	२०,१९१	३७,९२९	४१,४२०	७९,३४९
देवचुली नगरपालिका	१४,४९३	२७,३३६	३०,६६७	५८,००३
कावासोती नगरपालिका	२२,१६६	४०,५२३	४६,२९८	८६,८२१
मध्यबिन्दु नगरपालिका	१५,४३०	२७,९८०	३३,१११	६१,०९१
विनयी त्रिवेणी गाँउपालिका	९,०७६	१८,१२९	२०,२४१	३८,३७०
हुप्सेकोट गाँउपालिका	६,१७९	१२,१५३	१४,४३०	२६,५८३
बुलिङ्गटार गाँउपालिका	३,४०२	७,०४०	७,५९७	१४,६३७
बौदिकाली गाँउपालिका	२,९१३	५,१८०	६,१५८	११,३३८
जम्मा	९३,९२५	१७७,८८७	२००,१९२	३७८,०७९

श्रोत: राष्ट्रिय जनगणना २०७८

१.५ अर्थतन्त्र

मुख्य पेशा:-कृषि

अन्य पेशा:- व्यापार, व्यवसाय, बैदेशिक रोजगारी

मुख्य बाली:-धान, गहुँ, तोरी, मसुरो, उखु र केरा

प्रमुख उद्योग : ६२, घरेलु तथा साना उद्योग कार्यालयमा दर्ता साना उद्योग : ६००० वाणिज्य तर्फ : ८०५०

औद्योगिक तथा व्यापारिक केन्द्रहरु:- कावासोती, दलदले, गैडाकोट, चोरमारा, बेल्लिया, अरुणखोला, त्रिवेणी, दुम्किवास, दुम्कौली, भेडाबारी, डण्डा

१.६ राजनीति

स्थानीय तह:-८ वटा

नगरपालिका:- ४ (गैडाकोट, देवचुली, कावासोती, र मध्यबिन्दु)

गाउँपालिका:- ४ (हुप्सेकोट, बौदिकाली, बुलिङ्गटार, र विनयी त्रिवेणी)

प्रतिनिधि सभा:-२

प्रदेश सभा:-४

१.७ शैक्षिक संस्था

कलेज:- २२

सामुदायिक विद्यालय:- ३११

संस्थागत विद्यालय:- ९३

मदरसा:- १

गुम्वा : १

गुरुकुल : ३

प्राविधिक शिक्षालय : ९

विशेष कक्षा : ७

१.८ स्वास्थ्य सेवाको अवस्था

क. अस्पताल:- १ (मध्यबिन्दु प्रादेशिक अस्पताल)

ख. स्वास्थ्य कार्यालय:-१ (प्रदेश जनस्वास्थ्य कार्यालय)

ग. प्राथमिक स्वास्थ्य केन्द्र:- ५

घ. स्वास्थ्य चौकी:-३३

ङ शहरी स्वास्थ्य केन्द्र :- १

च. प्रदेश आयुर्वेद स्वास्थ्य केन्द्र:- १

छ. आयुर्वेद औषधालय : ३

ज. सामुदायिक प्राकृतिक चिकित्सालय : १

ञ. स्थानीय तहबाट सञ्चालित नगर/ आधारभुत अस्पतालहरु

१.९ स्थानीय तहमा भएका नितिगत तथा सस्थागत अवस्था

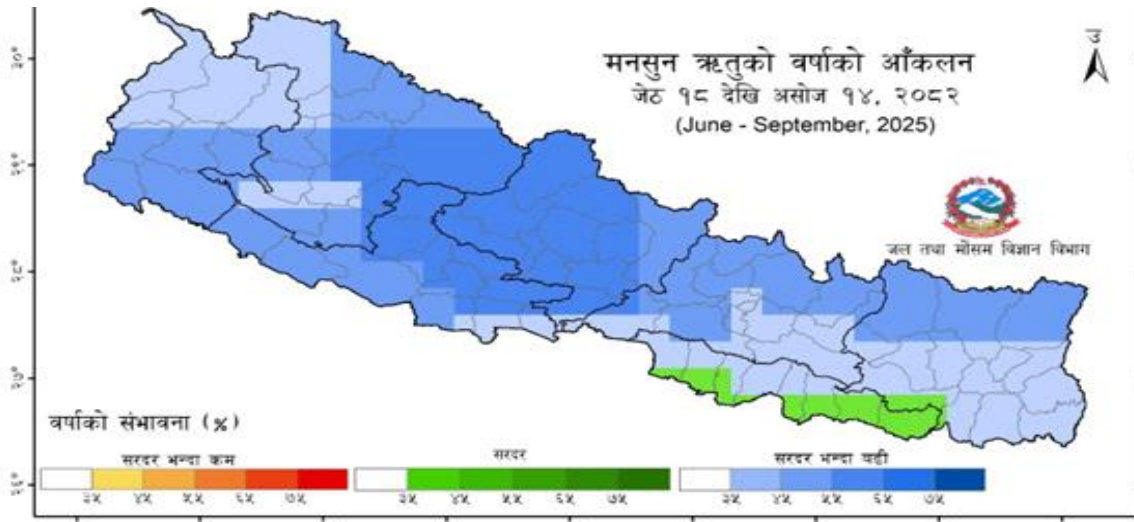
स्थानीय तह	जोखिम न्यूनीकरण तथा व्यवस्थापन ऐन	विपद् व्यवस्थापन कोष	कोष संचालन कार्यविधि	आपत्कालिन कार्य संचालन केन्द्र वा कार्यविधि	स्थानीय जलवायु तथा अनुकूलन योजना	विपद्संग सम्बन्धित अन्य योजनाहरु	नगर तथा वडा स्तरीय विपद् व्यवस्थापन समिति	समुदाय स्तरीय विपद् व्यवस्थापन समितिहरु
गैडाकोट नगरपालिका	छ	६९ लाख	छ	छैन	वडा नं २ र ३ मा बनेको	छैन	छ	छैन
देवचुली नगरपालिका	छ	८० लाख	छ	छैन	छैन	छ	छ	छैन
कावासोती नगरपालिका	छ	१ करोड ५० लाख	छ	छैन	छ	छ	छ	छैन
मध्यविन्दु नगरपालिका	छ	१५ लाख	छ	छ	छ	आर्थिक सहायता उपलब्ध गराउने कार्यविधि, २०७९ जारी भएको गिरुवारी खोला र अरुणखोलामा बहुवर्षिय तटबन्धन ठेक्का सम्भौता भएको	छ	-
विनयी त्रिबेणी गाँउपालिका	छ	३० लाख	छ	छ	छैन	विनय खोला तटबन्धन	छ	छैन
हुप्सेकोट गाँउपालिका	छ	१३ लाख	छ	छैन	छैन	छ	छ	छैन
बुलिङ्गटार गाँउपालिका	छैन	१३ लाख २१ हजार	नभएको (संघ तथा प्रदेश बमोजिम हुने गरेको)	छैन	परम्परागत विधिहरु अवलम्बन	विभिन्न समयमा कार्यपालिका बैठकबाट आवश्यक योजनाहरु निर्माण गरी कार्यान्वयन हुने गरेको	विभिन्न समयमा कार्यपालिका बैठकबाट आवश्यक योजनाहरु निर्माण गरी कार्यान्वयन हुने गरेको	हाल क्रियासिल नभएको
बौदिकाली गाँउपालिका	छ	२० लाख	छ	छ	छैन	बजेट विनियोजन भएको	छ	छैन

१.१० यस वर्षको मौसमको सारांस

जल तथा मौसम विज्ञान विभागले यस वर्षको मनसुन सिजन (जेठ १८ देखि असोज १४ सम्मको चार महिनाको मनसुन ऋतुमा) देशका अधिकांश स्थानहरुमा सरदर भन्दा बढी वर्षा हुने सम्भावना रहको प्रक्षेपण गरेको छ । अधिकतम तापक्रम र न्युनतम तापक्रम देशका अधिकांश स्थानहरुमा सरदर भन्दा बढी हुने सम्भावना पूर्वानुमान विभागको प्रक्षेपण रहेको छ ।

१.११ वर्षाको आँकलन :

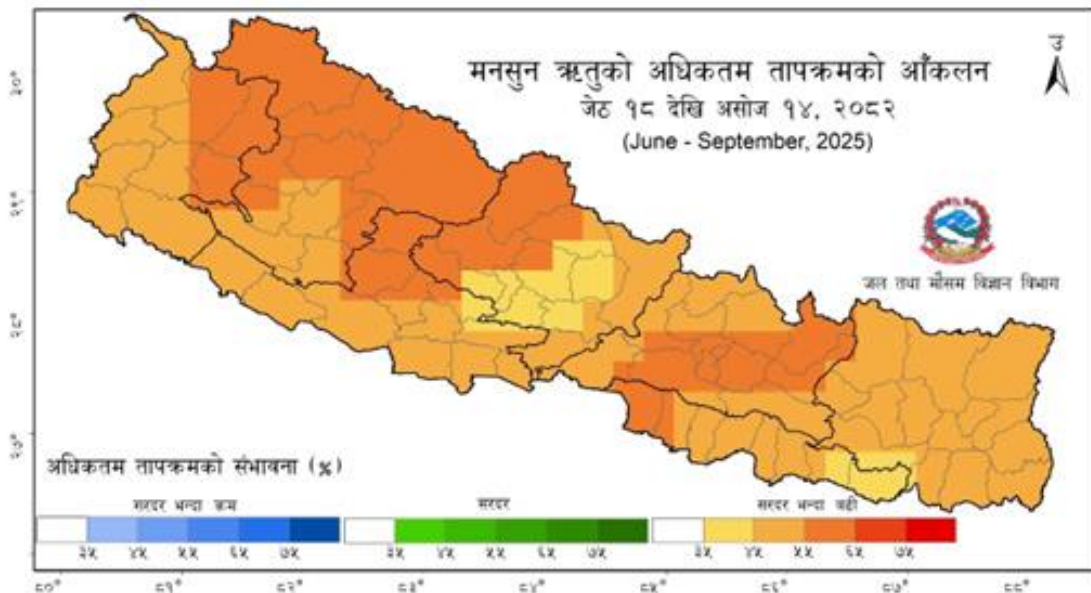
यस मनसुन ऋतुमा देशका अधिकांश स्थानहरुमा सरदर भन्दा बढी वर्षा हुने सम्भावना रहेको छ । कर्णाली प्रदेशको पूव भू-भाग, लुम्बिनी प्रदेशको उत्तरी भू-भाग र गण्डकी प्रदेशको अधिकांश भू-भागमा सरदर भन्दा बढी वर्षा हुने सम्भावना ५५% देखी ६५% सम्म रहको छ भने सुदूरपश्चिम प्रदेशको दक्षिणी भू-भाग, लुम्बिनी प्रदेशको पश्चिमी भू-भाग, गण्डकी प्रदेशको उत्तर-पूर्वी भू-भाग, बागमती र कोशी प्रदेशको उत्तरी भू-भागमा सरदर भन्दा बढी वर्षा हुने सम्भावना ४५% देखी ५५% रहको छ । त्यसै गरी मधेस प्रदेशका पूर्वि तथा दक्षिणी भू-भागमा सरदर वर्षा हुने सम्भावना ३५% देखि ४५% रहेको छ । भने देशका बाँकी भू-भागमा सरदर भन्दा बढी वर्षा हुने सम्भावना ३५% देखि ४५% रहेको छ ।



चित्र १: २०८२ को मनसुन ऋतुको वर्षा (सर्दर भन्दा कम वा सर्दर वा सर्दर भन्दा बढी) को सर्वाधिक सम्भावना (highest probability) (%)

१.१२ अधिकतम तापक्रमको आँकलन :

अधिकतम तापक्रम देशभर सर्दर भन्दा बढी हुने सम्भावना रहेको छ । सुदूरपश्चिम प्रदेशको उत्तर-पूर्व भू-भाग, कर्णाली प्रदेशको उत्तरी भू-भाग, लुम्बिनी प्रदेशको उत्तरी भू-भाग, गण्डकी प्रदेशको पश्चिमी भू-भाग, मधेश प्रदेशको पश्चिमी भू-भाग र बागमती प्रदेशको मध्य भू-भागमा सर्दर भन्दा बढी अधिकतम तापक्रम रहने सम्भावना ५५% देखि ६५% रहको छ । त्यसै गरी मधेश प्रदेशका पूर्वी भू-भाग र गण्डकी प्रदेशको मध्य भू-भागमा सर्दर भन्दा बढी रहने सम्भावना ३५% देखि ४५% रहेको छ र देशका बाँकी भू-भागमा अधिकतम तापक्रम सर्दर भन्दा बढी हुने सम्भावना ४५% देखि ५५% रहेको छ ।



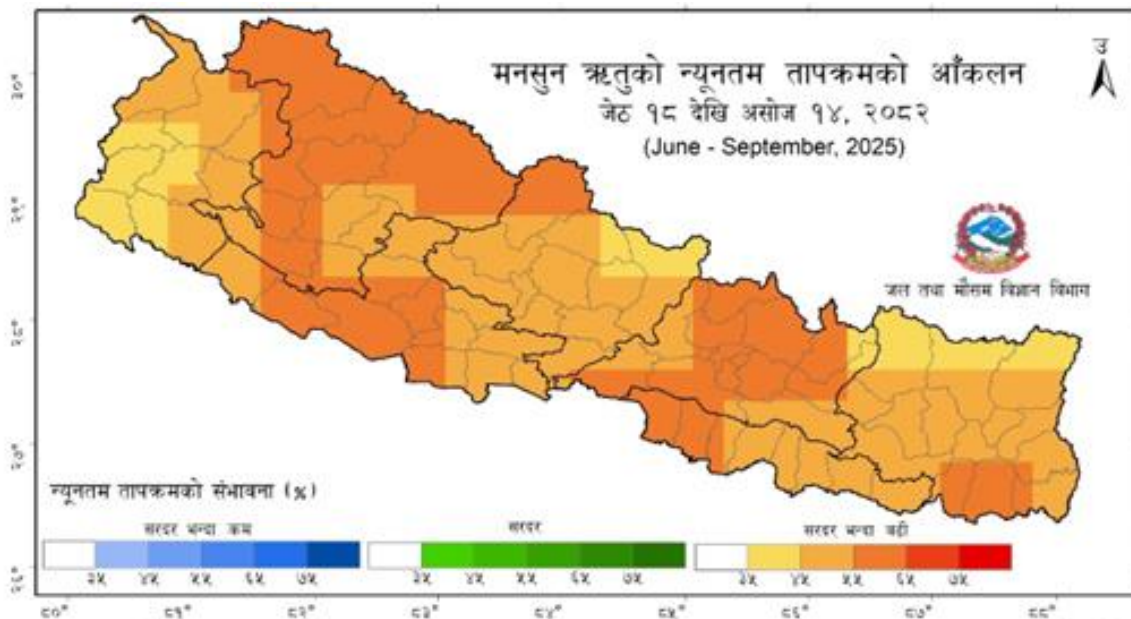
चित्र २: २०८२ को मनसुन ऋतुको अधिकतम तापक्रम (सर्दर भन्दा कम वा सर्दर वा सर्दर भन्दा बढी) को सर्वाधिक सम्भावना (highest probability) (%)

१.१३ न्यूनतम तापक्रमको आँकलन :

न्यूनतम तापक्रम देशभर सर्दर भन्दा बढी हुने सम्भावना रहेको छ । कर्णाली र बागमती प्रदेशको अधिकांश भू-भाग, लुम्बिनी प्रदेशको मध्य भू-भाग, मधेश प्रदेशको पश्चिमी भू-भाग र कोशी प्रदेशको तराई भू-भागमा न्यूनतम तापक्रम सर्दर भन्दा बढी हुने सम्भावना ५५% देखि ६५% सम्म रहको छ । त्यसैगरी सुदूरपश्चिम प्रदेशको दक्षिण-पश्चिम भू-भाग, गण्डकी प्रदेशको उत्तर-पूर्वी भू-भाग र कोशी प्रदेशको उत्तरी भू-भागमा न्यूनतम तापक्रम सर्दर भन्दा बढी हुने सम्भावना ५५% देखि ६५% रहको छ । त्यसैगरी सुदूरपश्चिम प्रदेशको दक्षिण-पश्चिम भू-भाग, गण्डकी प्रदेशको उत्तर-

पूर्वी भू-भाग र कोशी प्रदेशको उत्तरी भू-भागमा न्यूनतम तापक्रम सरदर भन्दा बढी हुने सम्भावना ३५% देखि ४५% रहेको छ भने देशका बाँकी भू-भागमा न्यूनतम तापक्रम सरदर भन्दा बढी हुने सम्भावना ४५% देखि ५५% रहेको छ।

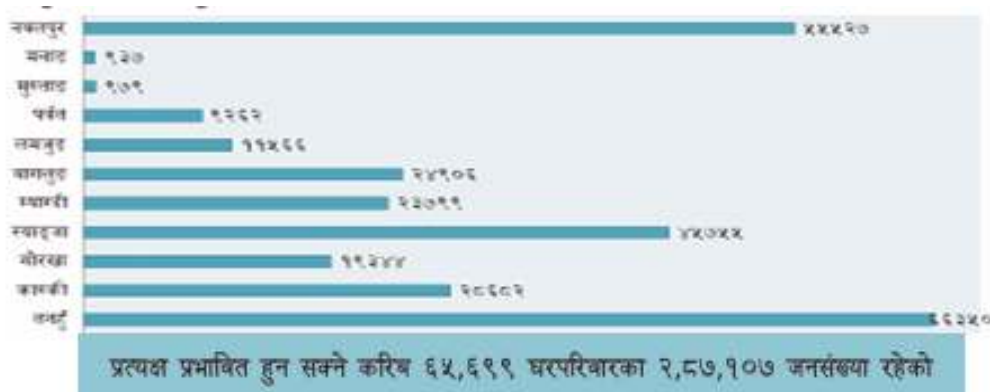
(स्रोत:-जल तथा मौसम विज्ञान विभागले मिति २०८२।०२।०७ मा प्रकाशित मनसुन ऋतु (२०८२ जेठ १८ देखि असोज १४) को



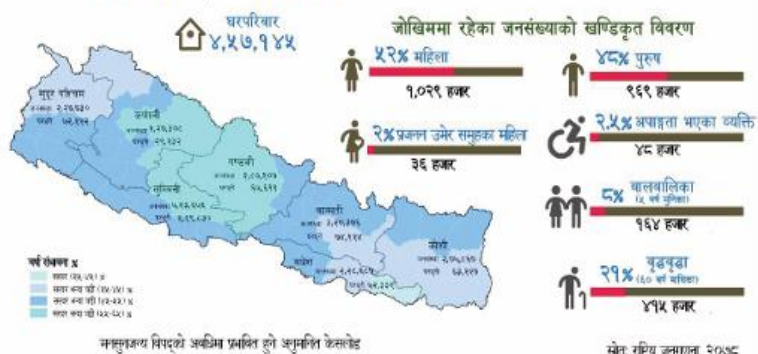
चित्र ३: २०८२ को मनसुन ऋतुको न्यूनतम तापक्रम (सरदर भन्दा कम वा सरदर वा सरदर भन्दा बढी) को सर्वाधिक सम्भावना (highest probability) (%) जलवायुको आँकलन गरी सार्वजनिक गरेको आँकलन प्रतिवेदन।

१.१४ मनसुनजन्य विपद्को जोखिम आँकलन

यस वर्षको मनसुन अबधिमा गण्डकी प्रदेशको हिमाली तथा पहाडी क्षेत्रमा सामान्य भन्दा बढी वर्षा हुने सम्भावना उच्च रहको प्रक्षेपण देखिन्छ। उच्च तापक्रमको समेत प्रक्षेपण रहेको हुँदा हिउँ पर्ने क्षेत्रमा पानी पर्ने र त्यसले खहरे बाढी, डुवान, पहिरो तथा भारी वर्षा जस्ता विपद्को प्रबल सम्भावना रहेको हुँदा जिउज्यानको सुरक्षार्थ सम्बन्धित निकायहरूले समयमा नै पूर्वतयारीका उचित उपायहरू अवलम्बन गर्नुपर्ने देखिन्छ। अनुमानित मनसुनजन्य विपद्बाट प्रभावित हुने केसलोड (स्रोत: मनसुन पूर्वतयारी तथा प्रतिकार्य राष्ट्रिय कार्ययोजना २०८२)



देशभर करिब ४,५७,९४५ घरघुरीका १९,९७,७३९ जनसंख्या प्रभावित गर्ने आकलन गरिएको छ।



भाग-२

उद्देश्य तथा कार्यसंचालन सन्दर्भ

विश्वमा विपद्को कारणले जोखिममा रहेका २० वटा देशहरूमा नेपाल पनि पर्दछ । जटिल भू-संरचना, कमजोर भौगर्भिक अवस्था, मौसमी विषमता, वातावरण प्रदूषण तथा जलवायु परिवर्तनका कारण नेपाल बहुप्रकोपको दृष्टिकोणबाट उच्च जोखिममा रहेकोछ । विपद्को वार्षिक आंकडालाई हेर्ने हो भने सबैभन्दा बढी विपद्का घटना र क्षति तथा नोक्सानी मनसुनको चार महिनाको अवधिमा हुने गरेको पाईन्छ । वार्षिक वर्षाको करिब ८०% वर्षा मनसुनको अवधिमा हुने हुँदा मनसुनजन्य विपद्को जोखिम उच्च रहेको छ । मनसुनको कारण नवलपरासी (बर्दघाट सुस्ता पूर्व) जिल्लामा विभिन्न घटनाहरू भएपनि जिल्लाको माथिल्लो क्षेत्रमा पहिरो तथा तल्लो क्षेत्रमा बाढीको उच्च जोखिममा रहेको छ । एक विपद् घटनाले अर्को विपद् घटनाको सिर्जना हुने प्रवृत्ति देखिएकोले प्रत्येक वर्ष प्राकृतिक र गैर प्राकृतिक प्रकोपकाकारण जनधनको ठूलो क्षति हुने गरेको छ । कमजोर भौगर्भिक अवस्था, मौसम विषमता, जलवायु अनुकूलित र उत्थानशिल विकास हुन नसक्दा यस वर्ष नेपालमा मनसुन अवधिभर (जेठ १९ गतेबाट शुरु भई असोज १४ गते २०८१ सम्म) विपद् जन्य घटनाहरूबाट ठूलो मात्रामा मानविय, आर्थिक, भौतिक तथा पशुपन्छीहरूको नोक्सानी व्यहोर्नु परेको छ । गत वर्ष मनसुनको अवधिमा देशभर कुल १,६९१.३ मि.मि. वर्षा भयो । उक्त वर्षाका कारण बाढी पहिरो जस्ता विपद्मा परि ४९५ जनाले ज्यान गुमाए र ६६ जना बेपत्ता हुनुका साथै १०,८२३ घरपरिवार प्रभावित हुन पुगे । यस नवलपरासी (बर्दघाट सुस्ता पूर्व) जिल्लामा मनसुनजन्य घटना मध्ये बाढी एवं डुबानबाट ७९५ घरघुरी तथा ३७२९ जना परिवार सदस्यहरू प्रभावित हुनपुग्यो । आगलागीका ५२ घटना भएकोमा ३ जनाको मृत्यु ९ जना घाईते पशुचौपायाको क्षति तथा भौतिक संरचनामा गरी करिब १,५३,५५,००० बराबरको क्षतिको अनुमान साथै हावाहुरीबाट २ जना घाईते भई घरगोठ, विद्यालय भौतिक संरचना गरी रु ७८,२५,००० बराबरको क्षतिको अनुमान गरिएको थियो । चट्याङका ५ वटा घटना जसबाट २ जना को मृत्यु २ जना घाईते एवम् कावासोती ६ प्रगति चोकमा ईलेक्ट्रिक तथा ईलेक्ट्रोनिक सामग्रीहरूको क्षति तथा घरपालुवा जनावरहरू घाईते भएको विवरण छ ।।
श्रोत:<http://drrportal.gov.np>

विपद् उत्पन्न गर्ने प्रकोपजन्य घटनाको नियन्त्रण गर्न सकिँदैन, यद्यपि विपद् जोखिम न्यूनीकरण विधिलाई विकास प्रक्रियामा मूलप्रवाहीकरण गर्न सकिँएमा वा पूर्वतयारीसहितको विपद् जोखिम व्यवस्थापनलाई प्रभावकारी बनाउन सकिँएमा जनधनको क्षति कम गर्न सकिन्छ । यस प्रक्रियामा जिल्लाका सबै सरोकारवालाको ध्यान आकर्षित गर्दै विभिन्न विपद्का कारणले प्रत्येक वर्षमा हुने व्यापक धनजनको क्षति र पिडीत एवं विस्थापित लगायत प्रभावितहरूको लागि एउटा सहभागितामूलक योजना निर्माण गरी कार्यन्वयन गर्नु आजको आवश्यकता हो । मनसुनको कारणले विपद्बाट हुने क्षतिलाई न्यूनीकरण गर्न मनसुन पूर्वतयारी तथा प्रतिकार्य योजनाको निर्माण गरीमनसुन पुर्व विपद् प्रतिकार्यलाई व्यवस्थित गर्ने प्रयास गरिएको छ । यसै सन्दर्भमा सम्भावित विपद् जोखिम न्यूनीकरणको लागि मनसुन पूर्वतयारी तथा प्रतिकार्य योजनालाई जिल्ला व्यवस्थापन समिति नवलपरासी (बर्दघाट-सुस्ता पूर्व) ले जिल्ला अगुवाई सहयोगी निकाय सहमति संस्था गैँडाकोट र नेपाल रेडक्रसको सहयोगमा मनसुन पूर्वतयारी तथा प्रतिकार्य योजना-२०८२ अद्यावधिक गरी तयार गरिएको छ ।

२.१ मनसुन पूर्वतयारी तथा प्रतिकार्य योजनाको साधारण उद्देश्य

मनसुनजन्य विपद्बाट हुनसक्ने क्षतिलाई न्यूनीकरण गर्न पूर्वतयारी गर्दै जिल्ला विपद् व्यवस्थापन समितिबाट हुने प्रतिकार्यलाई प्रभावकारी बनाउने ।

२.२ मनसुन पूर्वतयारी तथा प्रतिकार्य योजनाको उद्देश्य

मनसुन पूर्वतयारी तथा प्रतिकार्य योजनाबाट विपद् प्रतिकार्यलाई व्यवस्थित गर्नुको लागि निम्नानुसारको उद्देश्य राखिएको छ ।

- क) जिल्लामा विगतका विपद्का घटना र प्रभावका तथ्याङ्कहरूको विश्लेषण गरी मनसुनजन्य विपद्को सम्भावित जोखिम पूर्वानुमान गर्नु ।
- ख) विपद् पश्चात उपलब्ध सीमित श्रोत र साधनको अधिकतम उपयोग गरी जिल्ला विपद् व्यवस्थापन समितिबाट गरिने प्रतिकार्य प्रभावकारी बनाउनु ।
- ग) प्रतिकार्य योजना कार्यान्वयन तथा समन्वयका लागि आवश्यकता पहिचान गर्ने जिल्ला तथा स्थानीय विपद् व्यवस्थापन समिति लगायत सबै तहका संरचनाहरू संलग्न गराउन सहयोग गर्ने ।
- घ) विपद् प्रतिकार्यका लागि प्रभावकारी रूपमा सबै संरचना परिचालन गर्ने तथा जोखिम कम गर्ने ।
- ङ) जिल्ला विपद् व्यवस्थापन समितिबाट यस योजनालाई अनुमोदन गराई भैरहेका विकास योजनाको अभिन्न अङ्गका रूपमा ग्रहण गरी कार्यान्वयन गर्ने ।
- च) मनसुन पूर्वतयारी तथा प्रतिकार्यमा समन्वयात्मक र एकीकृत क्रियाकलाप तय गरी मनसुन प्रतिकार्यलाई प्रभावकारी बनाई क्षति न्यूनीकरण गर्नु ।

२.३ जिल्लामा बाढिले पुर्याउन सक्ने क्षतिको अनुमान

- अति वर्षा अति खडेरीले बालिनालि तथा अन्य सम्पतिमा क्षति हुनसक्ने
- बाढीले तल्लो तटिय क्षेत्रमा केही दिनसम्म पानी जम्ने, सडक तथा पुलहरूमा क्षति, र पहाडी क्षेत्रमा पहिरोको कारण लामो समयसम्म बाटो अवरुद्ध भएको जसको कारण पारवहन तथा सुचना पहुँचमा कठिनाई हुन सक्दछ ।
- पानीका कल र इनारहरू क्षति भई खानेपानी प्रभावित हुनसक्ने ।
- व्यक्तिगत तथा सामुदायिक चर्पीहरू क्षतिग्रस्तहुन सक्ने ।
- खाना पकाउने इन्धनको अभाव हुनसक्ने ।
- विद्यालयहरूमा क्षति भई पठन-पाठन कार्य अवरुद्ध हुनसक्ने ।
- मनसुनको मौसममा विषालु च्याउको उपभोगको कारण समस्या आउन सक्ने ।
- पूर्व पश्चिम राजमार्ग विस्तार भईरहेकोले राजमार्गको माथिल्लो क्षेत्रमा ढुवान, दाउन्ने क्षेत्रमा पहिरोको कारण यातायात अवरुद्ध हुनसक्ने ।
- मुल सडक र सहायक सडकहरूमा क्षति पुगि सडक अवरुद्ध हुनसक्ने ।

२.४ कार्य सञ्चालन सन्दर्भ

यो योजनाको कार्यन्वयनको लागि निकायहरूको भूमिका तथा जिम्मेवारी निम्न अनुसारको हुनेछ ।

क्र.सं.	निकाय, कार्यलयको नाम	जिम्मेवार व्यक्ति	जिम्मेवारी
१	जिल्ला प्रशासन कार्यालय	प्रमुख जिल्ला अधिकारी	<ul style="list-style-type: none"> • समन्वयात्मक र नेतृत्वदायी भूमिका निर्वाह गर्ने, • खोज तथा उद्धार कार्यमा सुरक्षा निकाय परिचालन गर्ने, • आवश्यकता अनुसार क्षेत्रीय तथा केन्द्रिय स्तरमा सहयोग (मानवीय, आर्थिक, भौतिक) का लागि पहल गर्ने ।
२	जिल्ला समन्वय समिति	जिल्ला समन्वय अधिकारी	<ul style="list-style-type: none"> • समन्वयात्मक कार्यमा सहयोग गर्ने, • स्रोत (आर्थिक, भौतिक) परिचालनमा समन्वय गर्ने
३	स्थानीय तह	नगर/गाउँपालिका प्रमुख	<ul style="list-style-type: none"> • विपद् व्यवस्थापनको योजना तर्जुमा गरी कार्यान्वयन गर्ने, • विपद् व्यवस्थापनको लागि बजेट विनियोजन गर्ने, • भवन संहिताको निर्माण गरी कार्यान्वयन गर्ने, • विपद् व्यवस्थापनको सुचना प्रणाली र पूर्व चेतावनी प्रणालीको विकास गर्ने, • विपद्मा हराएका वा नष्ट भएका कागजातको अद्यावधिक गर्ने,
४	सुरक्षा निकाय	प्रमुख तथा प्रतिनिधि	<ul style="list-style-type: none"> • मुख्यतः खोज तथा उद्धार कार्यको नेतृत्व गर्ने, • सुरक्षा व्यवस्था गर्ने, • विषयगत समितिमा रही सहयोग गर्ने
५	राजनैतिक दलहरू	दलका प्रमुखहरू	<ul style="list-style-type: none"> • समन्वय, • स्रोत संकलनमा सहयोग, • जनपरिचालन गर्ने
६	नेपाल रेडक्रस सोसाइटी	सभापति	<ul style="list-style-type: none"> • प्रबन्धकारी भूमिका निर्वाह गर्ने, • खाद्य तथा गैर खाद्य सामग्रीको व्यवस्थापन, • सूचना सङ्कलन तथा सवर्क्षेणमा स्वयंसेवक परिचालन गर्ने, • विपद्को समयमा आपत्कालिन आवास तथा बन्दोबस्ती (Logistic) व्यवस्थापनमा सहयोग गर्ने
७	विषयगत सरकारी कार्यालय	कार्यालय प्रमुखहरू	<ul style="list-style-type: none"> • विषयगत समितिमा रही क्षेत्रगत अगुवाको भूमिका निर्वाह गर्ने, • सम्बन्धित कार्यालयको आपत्कालिन योजना निर्माण गर्ने
८	उद्योग वाणिज्य संघ	अध्यक्ष	<ul style="list-style-type: none"> • सुख्खा तथा तयारी खाना जस्तै चिउरा, भुजा, बिस्कट आदि, खाद्यसामग्री संकलन, ढुवानी तथा व्यवस्थापनमा सघाउने
९	यातायात व्यवसायी संघ	अध्यक्ष	<ul style="list-style-type: none"> • राहत तथा उद्धार कार्यका लागि यातायातका साधनहरू उपलब्ध तथा व्यवस्थापन गर्ने
१०	संचार माध्यम	सञ्चारकर्मीहरू	<ul style="list-style-type: none"> • सूचना संकलन तथा सम्प्रेषण
११	नागरिक समाज	अध्यक्ष	<ul style="list-style-type: none"> • राहत तथा उद्धार कार्यमा सहयोग,

क्र.सं.	निकाय, कार्यलयको नाम	जिम्मेवार व्यक्ति	जिम्मेवारी
			<ul style="list-style-type: none"> मानव अधिकारको संरक्षण तथा सम्बर्द्धनमा सहयोग
१२	पेशागत व्यवसायी जस्तै निर्माण व्यवसायी संघ	अध्यक्ष	<ul style="list-style-type: none"> राहत, उद्धार तथा संरक्षण कार्यमा सहयोग
१३	राष्ट्रिय तथा अन्तराष्ट्रिय गै.स.स	प्रमुख तथा प्रतिनिधि	<ul style="list-style-type: none"> मानवस्रोत परिचालन गर्ने स्रोत संकलनमा सहयोग गर्ने गै.स.स. विच समन्वय क्षमता विकास तथा सहजिकरण गर्ने

भाग-३

जिल्लामा मनसुन जोखिम विश्लेषण

नवलपरासी (बर्दघाट सुस्ता पूर्व) जिल्लामा रहेका ८ वटै पालिकाहरूलाई उपलब्ध स्रोत सामग्री एवं तथ्याङ्कहरूको विश्लेषण गरी मनसुनको कारण हुने सम्भावित जोखिमको आधारमा निम्न अनुसार स्तरीकरण गरिएको छ ।

३.१ उच्च संकटासन्न अवस्थामा रहेका गाउँपालिका तथा नगरपालिका वडाहरू समुदाय

क्र.स	गाउँपालिका/नगरपालिका	बाढी	पहिरो	महामारी	अन्य केही भए
		वडाहरू	वडाहरू	वडाहरू	वडाहरू
१	हुप्सेकोट गाउँपालिका	वडा नं १ (सुर्य ज्योति मा.वि, वाड नं २ गिरुवारी खोला, गैडा खोला, लाइन खोला वडा नं ३ गिरुवारी खोला, घुम्तीटोल, जुल्येटार, गैरेटोल वाड नं ४ केरुगं खोला टाडी खेत, हसौरा खोला खेत वाड नं ५ पाग्नेघाट, रातेखोला (आरनघाट) वडा नं ६ रातेखर्क खोला क्षेत्र	वडा नं १ (जुकेपानी क्षेत्र) वडा नं २ (पैरावास क्षेत्र) वडा नं ४ (रुप्सी, रिपाह, चारघरे) वडा नं ५ (पहारे, बसेनी, राम्चे डाडाँ, पोखरी, बसेनी, बाकखोर, पाग्रेँ, धौवादी) वडा नं ६ पिपल डाडाँ, साडा भञ्ज्यागं, भण्डारी गाँउ		वडा नं १ को वडा कार्यालयको पुर्व पश्चिम जंगल सिमाना क्षेत्रमा वन्यजन्तुको मानविय आक्रमण तथा वालीनाली विनाश वडा नं २ कोलिया र थुम्कीदेवी सामुदायिक वन सिमाना क्षेत्रमा वन्यजन्तुको आक्रमण वडा नं ३ घुम्तीटोल चौतारी टोल क्षेत्रमा वन्यजन्तुको आक्रमण वडा नं ४ शंखदेव हसौरा सामुदायिक वन क्षेत्रमा वन्यजन्तुको आक्रमण, शंखदेव भैसीघाटको उत्तरी आवादी क्षेत्रमा भुक्षयको जोखिम वडा नं ६ जापडाडाँ क्षेत्रमा भुक्षयको जोखिम
२	मध्यविन्दु नगरपालिका	वडा नं २, ३, ५, ६, ८, ९, १०, ११, १२, १३, १४	वडा नं १३ र १४		
३	देवचुली नगरपालिका	वडा नं १ घोक्रेता टोल, वडा नं २ केउरेनी: बौलाह खोला पुल देखी उत्तरका किनाराका बस्ती, दिव्यपूरी खानेपानी ट्याङ्की भएको स्थान, देवचुली गैडी क्षेत्र, वडा नं ३,५,६,१३,१५,१६ र १७			
४	कावासोती नगरपालिका	१,३,४,५,६,७,९,१०, ११,१२,१३,१४,१५,१६	१		
५	बिनयी त्रिवेणी गाउँपालिका	वडा नं १, ६, ७	वडा नं ३, ४, ५		
६	बुलिङटार गाउँपालिका	वडा नं. २ र ६	वडा नं. १, २, ४, ५ र ६		
७	बौदीकाली गाउँपालिका	४, ६	१,४,६		
८	गैडाकोट नगरपालिका	वडा नं १, २ र ४ तथा नारायणी किनारका अन्य वडाहरू ५, ६, र ७	वडा नं. ३ र १८		

३.२ मध्यम संकटासन्न अवस्थामा रहेका गाउँपालिका तथा नगरपालिका वडाहरू समुदाय

क्र.स	गाउँपालिका/नगरपालिका	बाढी	पहिरो	महामारी	अन्य केही भए
		वडाहरू	वडाहरू	वडाहरू	वडाहरू
१	हुप्सेकोट गाउँपालिका	वडा नं १ जुकेपानीको पत्थर खोलाको किनार			
२	मध्यविन्दु नगरपालिका	वडा नं. ७			
३	देवचुली नगरपालिका	वडा नं १ बौलाह खोला पुलदेखी दक्षिणका किनाराका बस्ती नारायणी तर्फ, वडा नं २, मुकुण्डे खोला किनार नारायणी तर्फ, मित्तुङ्ग, कृतिपुर, वडा	मित्तुङ्ग, कृतिपुर, कदम्पुरवाट बन्दीपुर सडक		

क्र. स	गाउँपालिका /नगरपालिका	बाढी	पहिरो	महामारी	अन्य केही भए
		वडाहरु	वडाहरु	वडाहरु	वडाहरु
		नं ७ टेक्रे नहर, सीतावास नहर, प्रगतिनगर खानेपानी भएको क्षेत्र, देवचुली खानेपानी लाइन भएको क्षेत्र, वडा नं ९ पृथ्वी नगर पुल नजिक			
४	कावासोती नगरपालिका				
५	बिनयी त्रिवेणी गाउँपालिका	वडा नं. २, ३, ४, ५	वडा नं. १, २, ३, ४, ५		
६	बुलिडटार गाउँपालिका		वडा नं. ३, ४, ५, ६		
७	बौदीकाली गाउँपालिका	१, २, ३ र ५	वडा नं. ४, ५ र ६		आगलागी
८	गैडाकोट नगरपालिका	वडा नं. ९, १०, ११, १२, र १३	वडा नं. १४		

३.३ न्यून संकटासन्न अवस्थामा रहेका गाउँपालिका तथा नगरपालिका वडाहरु र समुदाय

क्र. स.	गाउँपालिका/नगरपालिका	बाढी	पहिरो	महामारी	अन्य केही भए
		वडाहरु	वडाहरु	वडाहरु	वडाहरु
१	हृप्सेकोट गाउँपालिका				
२	मध्यविन्दु नगरपालिका	वडा नं. १			
३	देवचुली नगरपालिका	वडा नं. २ र १४			
४	कावासोती नगरपालिका				
५	बिनयी त्रिवेणी गाउँपालिका				
६	बुलिडटार गाउँपालिका	वडा नं. १, २, ४, ५	वडा नं. १, २, ४, ५		
७	बौदीकालीगाउँपालिका	वडा नं. १ र २	वडा नं. ४, ५ र ६		
८	गैडाकोट नगरपालिका	वडा नं. १५, १६, १७			

३.४ चट्याडवाट हुन सक्ने जोखिम

मनसुन शुरु भएसँगै जटिल समस्याको रूपमा देखा पर्ने विपद्को रूपमा चट्याडलाई पनि लिन सकिन्छ । जसबाट मानिसको मृत्यु हुनेको संख्या देशमा ठूलो रहको छ । चट्याडको जोखिम वर्षभरी रहने भएतापनि मनसुनको समयमा अत्याधिक रहन्छ । विगत १० वर्षमा देशभरमा चट्याडका कारण ३८५ जनाले ज्यान गुमाएका छन । त्यस्तै १०३९ जना घाइत हुनको साथै ९३ वटा घरघुरीमा क्षति पुगेको छ । गत वर्ष मात्रै मनसुनको अबधिमा २५८ वटा चट्याडका घटना घट्टा ५२ जनाले ज्यान गुमाउनको साथ १६४ जना घाइते भएको तथ्याङ्कले देखाउँछ । त्यसकारण यस जिल्ला पनि यस प्रकारको जोखिमबाट प्रभावित हुने गरेको छ । गत वर्ष चट्याडका ५ वटा घटना जसबाट २ जना को मृत्यु २ जना घाइते एवं कावासोती ६ प्रगति चोकमा ईलेक्ट्रिक तथा ईलेक्ट्रोनिकस सामग्रीहरुको क्षती तथा जनावरहरु घाइते भएको विवरण छ । यसबाट बच्नका लागि समयमा नै समुदाय स्तरमा सचेतना फैलाउनु बहुसरोकारवाला पक्षहरुको भूमिका रहनेछ ।

३.५ महामारी

मनसुनका बेला पानी र जीवाणुवाट संक्रमण हुने रोगका कारण मानिसहरुको ज्यान जानसक्ने, भाडापखाला, हैजा, कमलपित्त, श्वासप्रश्वास सम्बन्धी रोगबाट मानिसहरु प्रभावित हुने विशेष गरेर बालबालिकाहरुको मृत्यु हुने गरेको पाईन्छ । मनसुनको समयमा भाडापखाला, कालाज्वर, हैजा, प्लेग, डेंगु, इन्फ्लुएन्जा, फ्लु लगायतका रोगहरुले महामारीको रुप लिन सक्ने हुन्छन् । डेङ्गु, कालाज्वर, भाडापखाला जस्ता पानीवाट हुने रोगहरु र सर्पदंशका कारण पनि मानवीय क्षति हुनसक्छ । दुषित पानीको प्रयोग, जिवाणुहरुको संक्रमण, खाद्य असुरक्षा, सचेतनाको कमी, लगायतका कारण महामारीका घटनाहरु दोहोरिन सक्छन् । तथ्याङ्कलाई हेर्दा अरु प्रकोपहरु भन्दा महामारीको कारणले धेरै जनाको ज्यान गएको देखिन्छ । विगतको अवस्थालाई हेर्दा यस जिल्लामा पनि विभिन्न पानीजन्य रोग र विपद्का घटना हुने अनुमान गर्न सकिन्छ । बेला बखतमा मनसुन शुरु भएसँगै महामारी र रोगव्याधीको सम्भावनालाई यस वर्षपनि नकार्न सकिदैन । मनसुनको समयमा यस जिल्लामा पनि अत्याधिक गर्मी हुने भएकाले फोहरमैला, भिँगा, लामखुट्टे आदिका कारणबाट सरुवा रोग तथा महामारीको समस्या समेत देखिने गरेको छ । मुख्यगरी भाडापखाला, हैजा, जन्डिस जस्ता महामारीको समस्या देखिने गरेकोमा हाल केहि वर्षयता डेंगु रोगले विकराल रुप लिन थालेको छ ।

भाग-४

जिल्ला स्थित स्रोत साधनको आँकलन र आपतकालिन कार्ययोजना

४.१ जिल्ला तहमा उपलब्ध हुनसक्ने स्रोतहरूको विवरण

जिल्ला तहमा उपलब्ध हुनसक्ने साधन, स्रोतहरूको विवरण जिल्लाका विभिन्न सरकारी कार्यालय एवं जिल्ला स्थित कार्यालय सरोकरवाला संघ संस्थाहरूबाट संकलन गरिएका सुचनाको आधारमा अध्यावधिक गरिएको हो । तालिकामा उल्लेखित सामग्रीहरू सम्बन्धित निकाय वा संस्थामा मौज्जात रहने तथा नियमित प्रयोग रहने हुदाँ विपद्को समयमा जिल्ला विपद् व्यवस्थापन समितिको निर्णय र आपसी समन्वयमा परिचालन हुनेछ साथै सुरक्षा निकायबाट QRT/IRT नियमित रूपमा परिचालन हुनेछ।

क्र.सं.	कार्यालय/ निकायहरू	उद्धार, तथा राहत सामग्रीहरू	भण्डारण स्थान
१	जिल्ला प्रशासन कार्यालय	माताहातका कार्यालय तथा निकायहरूमा हस्तान्तरण गरिएका	
२	जिल्ला प्रहरी कार्यालय	<p>fire Swatter १० जोर, रेक सो (दाते) ७ थान, Backup water Pump ९ थान, Fire Rake २ थान, अटो फायर बल ५ थान फायर बलाइकेट १० थान, फायर स्टिडगुसर ७ थान, जम्प सुट १३ जोर, हेल्मेट १८ थान, सुज (केमिकल+फायर+पानी)१२ (६+१+५) अटोमेटिक ट्रेण्ट २ थान, हेड लाईट १० थान, लाईफ ज्याकेट १६थान, लाईफ वाय २ थान, डोरी २ थान, हाते बन्चरो ५ थान, हाते बेल्ला ५ थान, ठूलो बेल्ला २ थान, गैठी ५ थान, कोदाली १ थान, सानो गल ४ थान, पानी चश्मा २० थान, सेफ्टी बेल्ट ४ थान, स्टेचर ६ थान, पञ्जा ६ थान,</p> <p>ईलाका प्रहरी कार्यालय गैडाकोटमा रहेको बेल्ला ३ वटा, ट्युब ३ वटा, डोरी २ रोल, लाईफ ज्याकेट ३ थान, Fire Extinguisher सानो २ थान, गैठी २ थान, बाल्टीन ४ थान, गल २ थान, स्टेचर २ थान,</p> <p>ईलाका प्रहरी कार्यालय डेढगाउँमा रहेको बेल्ला ४ वटा, ट्युब ४ वटा, डोरी २ रोल, लाईफ ज्याकेट ८ थान, Fire Extinguisher सानो ९ थान, गैठी ३ थान, बाल्टीन २ थान, गल १ थान, स्टेचर २ थान, बन्चरो २ थान आरा मेशिन १ थान</p> <p>ईलाका प्रहरी कार्यालय दुम्किवासमा रहेको डोरी १ रोल, लाईफ ज्याकेट ५ थान, Fire Extinguisher सानो २ थान, गैठी ४ थान, बाल्टीन २ थान, गल २ थान, स्टेचर १ थान, बन्चरो १ थान</p> <p>गाडी-७, जनशक्ति १५० जना</p>	जिल्ला प्रहरी कार्यालय परिसर र ई.प्र.का परिसरहरू
३	सशस्त्र प्रहरी बल, नं. ३१ गुल्म नवलपरासी व.सु.पू.	<p>स्वाटर १७ थान, रेक हो -दाते) १७ थान, सावेल १८ थान, पिक ६ थान, हेल्मेट पहिलो २२ थान, व्याकफायर फाईटिङ्ग स्प्रेयर ८ वटा, जम्प सुट १४ वटा, स्टिल बाल्टी २ थान, बन्चरो ३ थान, ट्युब ५ थान, ग्लोभ्स १५ जोर, साधारण टोपी माक्स ५ जोर, रबरवोट कभर सहित १थान, Hand Pump ४ थान, Foot Pump ३ थान, Rescue Throw Bag ११ थान, Boat Paddle २० थान, Carabineer ७ थान, Figure Eight carabineer १ थान, Back Board स्टेचर ५ थान, Pertol Chain Saw ४ थान, Rescue Rope ४०० मिटर, Fire Blanket ८ पिस, Firefighting Suit ६ थान, Aluminunum Ladder ५ थान, Light Portable Pump २ थान, Water Helmet ६ थान, Fire Extinguisher ६ थान, Life Jacket, १६ वटा, Crow Bar १ वटा, Bolt Cutter २ वटा, Hammer Drill Machine १ वटा, गल २ वटा, घन २ वटा</p>	स.प्र.बल नं. ३१ गुल्म, नवलपरासी (व.सु.पू)

क्र.सं.	कार्यालय/ निकायहरु	उद्धार, तथा राहत सामग्रीहरु	भण्डारण स्थान
		<p>फरुवा २ वटा, छिनो २ वटा, रबरबुट ३३ वटा, Rescue Vest ३ वटा हेडलाईट ११ वटा, हेण्डस १ वटा, Full Boday Harness ३ वटा, Water Goggles २० वटा, Rain Suit १० वटा</p> <p>बि.ओ.पि. त्रिबेणीमा रहेको साबेल ३ थान, पिक ३ थान, बाल्टी २ थान, फरुवा २ थान, Stretcher १ थान, Safety Helmet ४ थान, Life Jacket २० थान, Moter Boat १ थान, Hand Pump १ थान, Foot Pump १ थान, Tube १ थान, Rescue Throw Bag २ थान</p> <p>सुरक्षा बेश चोरमारामा रहेको साबेल ३ थान, पिक १ थान, ट्युब १ थान, डोरी १ रोल, फरुवा १ थान, बन्चरो १ थान, त्रिसिया ३ थान</p> <p>औ. सु. बेश दलदलेमा रहेको पिक २ थान, फरुवा २ थान, डोरी १ रोल, साबेल २ थान,</p> <p>औ. सु. बेश सदीमा रहेको रेन सुट २० थान, Dynamic Rope ५ रोल, डाइनमिक रोप १०० मिटर, Carabineer १० थान, Petrol Chain Saw 22" १ थान, लाईफ जाकेट ५ थान, बेल्ट ४ थान, गमबुट २० जोर, पिक ५ थान, हैण्ड सब (हातेआरी) १ थान, साबेल ३ थान, साधारण डोरी १ रोल</p> <p>लगायतका अन्य सामग्री सहित तुरुन्त उपलब्ध हुनसक्ने जनशक्ति ७५ जना</p>	
४	नेपाली सेना, नवलपुर	<p>श्री नं. २ वन तथा पर्यावरण सुरक्षा गण टुल ३३ वटा, फरुवा ४ वटा, सेफ्टी रोप २ रोल, गम बुट २४ जोर, हेक्सा करौती १ वटा, हुक ४ वटा, वाटरपुफ ज्याकेट ७० थान, बन्चरो ३ वटा, मेघाफोन १ वटा, साबेल २६ वटा, पिक ३२ वटा, पञ्जा ३ जोर, छबअपउबअप पञ्चभ पञ्जतप्लन कउचबथभच ८ वटा, ट्राफिक ज्याकेट १३ वटा, हेलमेट ५४ वटा, रबर ट्युब १ वटा, फायर बकेट ९ वटा, क्यारबिनर ३ वटा, ८ फिगर १ वटा, स्वमिङ्ग चशमा १० वटा, हेड ल्याम्प १० वटा, रेनसुट १० वटा, स्वाटर १२ वटा, क्रस कट्स २ वटा, रेक हो (दाते) १२ वटा, जम्प सुट १२ वटा, टोपी वीथ माक्स ५ वटा</p> <p>नेपाली सेना रबर बोट २ थान, काठको बोट ८ थान, लाइफ ज्याकेट ५२ थान, जनशक्ति ४६ जना</p>	श्री नं. २ वन तथा पर्यावरण सुरक्षा गण
५	भेटेनरी अस्पताल तथा पशु सेवा विज्ञ केन्द्र तनहुँ सम्पर्क कार्यालय, कावासोती	पशु उपचारका लागि औषधी व्यवस्था भएको, गाडी-१, मोटरसाईकल-१, जनशक्ति ३ जना	जिल्लामा मात्र
६	स्वास्थ्य कार्यालय	तालिम प्राप्त स्वास्थ्यकर्मी परिचालन गर्न सकिने-१००, गाडी-१, मानव स्वास्थ्यका लागि औषधीहरुको व्यवस्था भएको	स्वास्थ्य कार्यालय, कावासोती
७	जलस्रोत तथा सिंचाई विकास डिभिजन कार्यालय	ग्यावियन बक्स, नाइलन जाली, सिमेन्ट बोरा	कार्यालय परिसर कावासोती
८	शिक्षा विकास तथा समन्वय इकाई	मोटरसाईकल-१, मानवस्रोत, आपत्कालीन आश्रयका लागि विद्यालय भवन उपलब्ध गराउन सकिने	कार्यालय परिसर कावासोती
९	खानेपानी तथा सरसफाई डिभिजन (इकाई) कार्यालय	गाडी-१, मोटरसाईकल-२, मानवस्रोत, पानी शुद्धिकरणका लागि स्वास्थ्य शिक्षा र औषधी आवश्यकता अनुसार उपलब्ध गर्ने	कार्यालय परिसर कावासोती
१०	कृषि ज्ञान केन्द्र	मानवस्रोत २ जना, गाडी-१, मोटर साईकल-१, स्कुटर-१	कार्यालय परिसर कावासोती
११	नेपाल रेडकस सोसाईटी, जिल्ला शाखा	मानवस्रोत-७५ जना, कपडाहरु सेट, कम्बल भाडाँहरु, बाल्टिन-मग (१०० थान) आकस्मिक कोषको व्यवस्था, स्टेचर, एम्बुलेन्स, ब्लडबैकको भ्यान	८ गाउँकालिका तथा नगरपालिका
१२	पूर्वाधार विकास कार्यालय	गाडी २, मोटरसाइकल ३ मानवस्रोत आवश्यकता	कार्यालय परिसर

क्र.सं.	कार्यालय/ निकायहरु	उद्धार, तथा राहत सामग्रीहरु	भण्डारण स्थान
		अनुसार परिचालन गर्न सकिन्	
१३	नवलपुर उद्योग वाणिज्य संघ	आवश्यकता अनुसार राहत सामग्रीहरु उपलब्ध गराउन समन्वय गर्ने ।	
१४	डिभिजन वन कार्यालय	Fire Swatter-5, Fire Rake-4, Fire Rake Hoe-4, Forest fire sprayer-5, Shovel-3, whistle-3, Fire Suit-3, Helmet-3, Gumboot with steel toe-3, torch-3, Gloves-3, First aid box-1, Face mask-3	सेक्टर, इलाका, सा वन उपभोक्ता समुह
१५	सहमति	गाडी-१, मोटरसाईकल-१, मानवस्रोत-१२ जना, त्रिपाल-१०.५ रोल (१०X६०), वाटर कन्टेनर-२१९०थान	सहमति कार्यालय गैडाकोट

नोट: सबै विषयगत क्षेत्रको नेतृत्व तथा सह नेतृत्व गर्ने सरकारी तथा गैरसरकारी निकायहरुले आ-आफ्नो विषयगत क्षेत्रको पुर्वतयारी तथा प्रतिकार्यसँग सम्बन्धित कार्य गर्दा जिल्ला विपद् व्यवस्थापन समितिको परामर्शमा स्थानीय विपद् व्यवस्थापन समितिको अगुवाईमा गर्नुपर्नेछ ।

४.२ स्थानीय तहमा परिचालन हुनसक्ने साधन, स्रोतहरुको विवरण

विपद्को समयमा स्थानीय तहमा उपलब्ध हुनसक्ने साधन, स्रोतहरुको विवरण जिल्लाका आठ वटा पालिकाहरुबाट संकलन गरिएका सूचनाको आधारमा अद्यावधिक गरिएको छ जुन निम्नानुसार छ । उल्लेखित साधन तथा उपकरणहरु विपद्को समयमा आवश्यकता अनुसार जिल्ला विपद् व्यवस्थापन समितिसंगको समन्वयमा स्थानीय विपद् व्यवस्थापन समितिको निर्णय अनुसार प्रयोग गर्न सकिने छ ।

क्र.सं.	कार्यालय, निकायहरु	उद्धार, तथा राहत सामग्रीहरु	सामग्री रहेको स्थान	परिचालनको लागि सम्पर्क व्यक्ति
१	गैडाकोट नगरपालिका	एम्बुलेन्स २थान, जिप २थान, ट्रिपर १थान, लोडर १थान, ट्रयाक्टर १थान	एम्बुलेन्स-अमरापुरी र नगर अस्पताल अन्य सवारी नगरपालिका परिसर	एम्बुलेन्स ९८६३२७२७२४, ९८१०१८४५२८ अन्य उपकरणको लागि प्रमुख प्रशासकीय अधिकृत- ९८५७६६३९१११
२	देवचुली नगरपालिका	व्याक हो लोडर १थान, टिप्पर १थान, जिप २थान,	नगर पालिकाको परिसर	मुकुन्द शर्मा (प्र.प्र.अ)- ९८५७६४२१११ भिष्मराज पौडेल विपद् फोकल पर्सन (९८४६३६७७२९)
३	कावासोती नगरपालिका	दमकल १थान, जे.सि.बि १ थान	कावासोती नगर परिसर	पवन रुपाखेती ९८५१२२४००३
४	मध्यविन्दु नगरपालिका	जिप २थान	नगरपालिका परिसर	नारायण विष्ट -नगर प्रहरी स. निरिक्षक) ९८४१४७४००४
५	विनयी त्रिवेणी गाँउपालिका	जिप १थान, एम्बुलेन्स १थान, ट्रिपर १थान	एम्बुलेन्स-स्वास्थ्य चौकी त्रिवेणी अन्य सवारी गाँउपालिका परिसर	स्वास्थ्य चौकी त्रिवेणी - ९८४६३७३१६६ धवराज काफले- ९८५७०५६६३८
६	हुप्सेकोट गाँउपालिका	एम्बुलेन्स १थान, व्याक हो लोडर १थान, जिप १थान Fire extinguisher ६०थान, safty Jacket १००थान, Portable Fire Pump(four storke) १ थान, Fire Swatter-10, Fire Rake-10, Fire Rake Hoe-10, Savel-20, FireAxe Hoe-10, Jump Suit-15, Fire Boot-15 Socks-15 Gloves-15, Helmet-15, Head Torch-15, Back Pack Pump-6, First Aid Box-30, घन ६ थान, गल ६ थान, कोदालो ३० थान, गैती १० थान, प्लाष्टिक डोरी ५ किलो, हसिया ५ वटा, त्रिपाल १० थान, रेनकोट ३० थान, भाडा सेट १०, सिरक डसना १० सेट, खाद्यान्न मौज्युदा रहेको, ट्रयाक्टर १ थान, मोटरसाईकल १ थान, Quick response team समुदाय स्तरमा ६ समूह	गाँउपालिका परिसर	प्रमुख प्रशासकीय अधिकृत, ९८५७०८७३०२
७	बुलिङ्गटार गाँउपालिका	अग्नि नियन्त्रण सामग्री १८ वटा, लोडर १थान	गाँउपालिका परिसर	प्रमुख प्रशासकीय अधिकृत, ९८५७०७०१०७
८	बौदीकालि गाँउपालिका	जिप १थान, मो सा ५थान, व्याक हो लोडर १थान बाँकी आवश्यक सामग्रीहरु ईप्रकामा हस्तान्तरण गरिएको	गाँउपालिका परिसर र बौदीकालि २	प्रमुख प्रशासकीय अधिकृत ९८५७०४६२६४

४.२.१ सामुदायिक बनहरुबाट परिचालन हुनसक्ने साधन, स्रोतहरुको विवरण

विपद्को समयमा स्थानीय सामुदायिक बनहरु जसले प्रकृतिमा आधारित समाधानको अभ्यास गरिरहेका छन् तिनै बन समूहहरुमा रहेका आगलागी नियन्त्रण तथा उद्धार सामग्रीहरु समितिको समन्वयमा प्रयोग गर्न सकिने छ ।

क्र.सं.	सामुदायिक बनको नाम र ठेगाना	उद्धार, तथा राहत सामग्रीहरु	सामग्री रहेको स्थान	परिचालनको लागि सम्पर्क व्यक्ति
१	दैत्यगैरा कबुलियती सामुदायिक बन उपभोक्ता समुह हुप्सेकोट ५	Fire Swatter-4, Fire Rake-2, Fire Rake Hoe-2, Forest fire sprayer-4, Shovel-3, whistle-4, Fire Suit-2, Helmet-4, Gumboot with steel toe-4, torch-2, Gloves-4, First aid box-1	समूहको कार्यालय	यम बहादुर बारघरे ९८१५४५३६७५
२	सत्यदेवी सामुदायिक बन उपभोक्ता समुह हुप्सेकोट ४	Fire Swatter-4, Fire Rake-2, Fire Rake Hoe-2, Forest fire sprayer-4, Shovel-3, whistle-4, Fire Suit-2, Helmet-4, Gumboot with steel toe-4, torch-2, Gloves-4, First aid box-1	समूहको कार्यालय	शेर बहादुर गाहा मगर ९८४७४४१५६०
३	सत्यवती क सामुदायिक बन उपभोक्ता समुह हुप्सेकोट १	Fire Swatter-4, Fire Rake-2, Fire Rake Hoe-2, Forest fire sprayer-4, Shovel-3, whistle-4, Fire Suit-2, Helmet-4, Gumboot with steel toe-4, torch-2, Gloves-4, First aid box-1	समूहको कार्यालय	टेक बहादुर फाल मगर ९८४७०९५६८९
४	सत्यवती ख सामुदायिक बन उपभोक्ता समुह हुप्सेकोट १	Fire Swatter-4, Fire Rake-2, Fire Rake Hoe-2, Forest fire sprayer-4, Shovel-3, whistle-4, Fire Suit-2, Helmet-4, Gumboot with steel toe-4, torch-2, Gloves-4, First aid box-1	समूहको कार्यालय	मानबहादुर कानु मगर ९८४७०९४९२५
५	मञ्जुसोरी सामुदायिक बन उपभोक्ता समुहहुप्सेकोट ४	Fire Swatter-4, Fire Rake-2, Fire Rake Hoe-2, Forest fire sprayer-4, Shovel-3, whistle-4, Fire Suit-2, Helmet-4, Gumboot with steel toe-4, torch-2, Gloves-4, First aid box-1	समूहको कार्यालय	मान बहादुर गाहामगर ९८४७३५६५६९
६	शखदेव हसौरा सामुदायिक बन उपभोक्ता समुह हुप्सेकोट ४	Fire Swatter-4, Fire Rake-2, Fire Rake Hoe-2, Forest fire sprayer-4, Shovel-3, whistle-4, Fire Suit-2, Helmet-4, Gumboot with steel toe-4, torch-2, Gloves-4, First aid box-1	समूहको कार्यालय	प्रेम तिवारी ९८४९३३१२३६
७	जोल्तेपोखरी सामुदायिक बन उपभोक्ता समुह हुप्सेकोट ४	Fire Swatter-4, Fire Rake-2, Fire Rake Hoe-2, Forest fire sprayer-4, Shovel-3, whistle-4, Fire Suit-2, Helmet-4, Gumboot with steel toe-4, torch-2, Gloves-4, First aid box-1	समूहको कार्यालय	रुपा राना मगर ९८४७२३९०९२
८	कुडौली मध्यवर्ती सामुदायिक बन उपभोक्ता समुह कावासोती ११	Fire Swatter-4, Fire Rake-2, Fire Rake Hoe-2, Forest fire sprayer-4, Shovel-3, whistle-4, Fire Suit-2, Helmet-4, Gumboot with steel toe-4, torch-2, Gloves-4, First aid box-1	समूहको कार्यालय	रामबहादुर राना मगर ९८४४३११६८९
९	शान्ती मध्यवर्ती सामुदायिक बन उपभोक्ता समुह कावासोती १३	Fire Swatter-4, Fire Rake-2, Fire Rake Hoe-2, Forest fire sprayer-4, Shovel-3, whistle-4, Fire Suit-2, Helmet-4, Gumboot with steel toe-4, torch-2, Gloves-4, First aid box-1	समूहको कार्यालय	सुर्य बहादुर तामाङ्ग ९८१७४७१२३२
१०	गुन्द्रहीढाका मध्यवर्ती सामुदायिक बन उपभोक्ता समुह कावासोती १५	Fire Swatter-4, Fire Rake-2, Fire Rake Hoe-2, Forest fire sprayer-4, Shovel-3, whistle-4, Fire Suit-2, Helmet-4, Gumboot with steel toe-4, torch-2, Gloves-4, First aid box-1	समूहको कार्यालय	नर बहादुर महतो ९८४६८६७१५६
११	लामीचौर मध्यवर्ती उपभोक्ता समिति कावासोती १३	Fire Swatter-4, Fire Rake-2, Fire Rake Hoe-2, Forest fire sprayer-4, Shovel-3, whistle-4, Fire Suit-2, Helmet-4, Gumboot with steel toe-4, torch-2, Gloves-4, First aid box-1	समूहको कार्यालय	बासु पौडेल ९७४६३९३३४६

४.३ मनसुन आपतकालिन कार्ययोजना

मनसुनको समयमा सम्भावित बाढी, पहिरो, डुवान, हावाहुरी, चटयाङ्ग जस्ता प्रकोपहरुका कारण यस जिल्लामा पनि धनजनको क्षति हुनसक्ने यस्तो क्षतिलाई न्यूनिकरण गर्न विपद् व्यवस्थापनका क्षेत्रमा कार्य गर्ने सबै सरकारी तथा गैर सरकारी निकायहरुले मनसुन विपद् पूर्वतयारी तथा प्रतिकार्य कार्ययोजना बनाई तयारी अवस्थामा रहन आवश्यक छ । यस सम्बन्धमा नवलपरासी बर्दघाट सुस्ता पूर्व जिल्लामा अवस्थित विषयगत कार्यालयहरु, विषयगत क्षेत्रका नेतृत्व लिने र सह-नेतृत्व लिने निकाय तथा अन्य निकायहरु बीच छलफल गरी मनसुन पूर्वतयारी तथा प्रतिकार्य योजना

२०८१ अध्याबधिक गर्न यस क्षेत्रमा कार्यरत सम्बन्धित सरोकारवाला निकायबाट प्राप्त पृष्ठपोषणको आधारमा मनसुन पूर्वतयारी तथा प्रतिकार्य योजना २०८२ तयार गरिएको छ । विपद् जोखिम न्यूनिकरण तथा व्यवस्थापन सम्बन्धी कार्यहरु यसै कार्ययोजना अनुसार सञ्चालन गरिनेछ ।

क्र.सं	क्रियाकलाप	जिम्मेवार निकाय	सहयोगी निकाय	समय
क	जिल्ला प्रशासन कार्यालय अर्न्तगत			
१	जल तथा मौसम विज्ञान विभागबाट पूर्वसूचना लिई मातहतका निकायलाई जानकारी दिने	जिल्ला/स्थानीय विपद् व्यवस्थापन समितिहरु	जिल्ला प्रशासन कार्यालय, जल तथा मौसम विज्ञान विभाग, पत्रकार महासंघ, नेपाल प्रहरी बल, स्थानीय तहका प्रमुखहरु	निरन्तर
२	न्यूनतम उद्धार सामग्री सहित खोज तथा उद्धारमा खटिनको लागि पूर्वतयारी योजना तयार पार्ने	नेपाली सेना, नेपाल प्रहरी र सशस्त्र प्रहरी बल	जिल्ला प्रशासन कार्यालय	निरन्तर
३	Heavy Equipment रणनीतिक स्थानमा राख्ने	नेपाली सेना, नेपाल प्रहरी र सशस्त्र प्रहरी बल, सडक डिभिजन भरतपुर, नारायणगढ बुटवल सडक आयोजना पूवाधार विकास कार्यालय, स्थानीय तहहरु कालिगण्डकी करिडोर	जिल्ला विपद् व्यवस्थापन समिति, स्थानीय विपद् व्यवस्थापन समिति, निर्माण व्यावसायी संघ तथा उद्योग बाणिज्य संघ	जेष्ठ देखी असोज सम्म
४	DEOC / LEOC लाई Alert राख्ने	जिल्ला प्रशासन कार्यालय	जिल्ला सुरक्षा समिति	जेष्ठ देखी असोज सम्म
५	राहत सामग्रीको भण्डार र अनुगमन गर्ने	जिल्ला/स्थानीय विपद् व्यवस्थापन समितिहरु	जिल्ला प्रशासन कार्यालय, स्थानीय तह र नेपाल खाद्यसंस्थान	निरन्तर
६	विपद् पूर्व तयारी तथा प्रतिकार्य योजना निर्माण तथा अद्यावधिक गर्ने	जिल्ला/स्थानीय विपद् व्यवस्थापन समितिहरु	विषयगत क्षेत्रका अगुवाहरु	जेष्ठ महिना
७	विपद् व्यवस्थापन कोषमा न्यूनतम रकम राख्ने	जिल्ला/स्थानीय विपद् व्यवस्थापन समितिहरु	स्थानीय सरकार, प्रदेश सरकार, संघिय सरकार तथा रहयासग निकायहरु	निरन्तर
८	सुरक्षा निकाय तयारी अवस्थामा रहने	नेपाली सेना, नेपाल प्रहरी, सशस्त्र प्रहरी बल	जिल्ला प्रशासन कार्यालय	निरन्तर
ख	स्थानीय तह(नगर/गाउँ पालिकाहरु) अर्न्तगत			
१	स्थानीय एफ.एम.तथा पत्रिकाबाट मनसुन पूर्व तयारी प्रचार प्रसार गर्ने	नगरपालिका तथा गाउँपालिकाहरु	स्थानीय विपद् व्यवस्थापन समिति, नागरिक मञ्च र नागरिक सचेतना केन्द्रहरु	जेष्ठ देखी असोज सम्म
२	मनसुन सम्बन्धी आवश्यक सतर्कता अपनाउने	नगरपालिका तथा गाउँपालिकाहरु	स्थानीय विपद् व्यवस्थापन समिति, नागरिक मञ्च र नागरिक सचेतना केन्द्रहरु	जेष्ठ देखी असोज सम्म
३	सम्भावित विपद् लगत्तै Data Collection/Response को लागि, कर्मचारी र स्थानीय स्वयम्सेवक तयारी र परिचालन गर्ने	नगरपालिका तथा गाउँपालिकाहरु	स्थानीय विपद् व्यवस्थापन समिति, नागरिक मञ्च र नागरिक सचेतना केन्द्रहरु	तत्काल
४	न्यूनतम Logistics व्यवस्थापन गर्ने	नगरपालिका तथा गाउँपालिकाहरु	स्थानीय विपद् व्यवस्थापन समिति, नागरिक मञ्च र नागरिक सचेतना केन्द्रहरु	निरन्तर
५	विपद् व्यवस्थापन कोषमा रकम राख्ने	नगरपालिका तथा गाउँपालिकाहरु	स्थानीय विपद् व्यवस्थापन समिति, अ/गै.स.स., निजी क्षेत्र, नागरिक समाज/मञ्च र नागरिक सचेतना केन्द्रहरु	निरन्तर
ग	स्वास्थ्य कार्यालय अर्न्तगत			
१	पानीजन्य सरुवा रोग र महामारी फैलन नदिने	मध्यविन्दु प्रादेशिक अस्पताल, अस्पतालहरु, प्राथमिक स्वास्थ्य चौकी, स्वास्थ्य चौकी	स्वास्थ्य कार्यालय, पालिका स्तरका स्वास्थ्य शाखा	निरन्तर
२	स्वास्थ्यकर्मीको परिचालन	स्वास्थ्य कार्यालय	स्थानीय तहहरु	तत्काल
३	रोग हुने स्थान र ब्यक्तिको निगरानी	मध्यविन्दु प्रादेशिक अस्पताल, अस्पतालहरु, प्राथमिक स्वास्थ्य चौकी, स्वास्थ्य चौकी	स्वास्थ्य कार्यालय, स्थानीय तहहरु	निरन्तर
४	क्वारेन्टाईन कक्ष तथा आईसोलेसन कक्ष निर्माण	स्वास्थ्य कार्यालय, अस्पताल, अस्पतालहरु, प्राथमिक स्वास्थ्य	स्वास्थ्य मन्त्रालय, प्रदेश स्वास्थ्य निर्देशनालय, स्वास्थ्य	तत्काल

क्र.सं	क्रियाकलाप	जिम्मेवार निकाय	सहयोगी निकाय	समय
		चौकी, स्वास्थ्य चौकी	कार्यालय स्थानीय तहहरू, सहयोगी निकायहरू	
५	स्वव संकालन गरी परिक्षणका लागि पठाउने	स्वास्थ्य कार्यालय, जिल्ला अस्पताल, अस्पतालहरू	स्वास्थ्य मन्त्रालय, प्रदेश स्वास्थ्य निर्देशनालय, स्वास्थ्य कार्यालय स्थानीय तहहरू, सहयोगी निकायहरू	तत्काल
६	औषधीको व्यवस्था	स्वास्थ्य कार्यालय, जिल्ला अस्पताल, अस्पतालहरू	स्थानीय तहहरू	तत्काल
घ	शिक्षा बिकास तथा समन्वय इकाई अर्न्तगत			
१	Communication Flow Chart तयारी	जनस्वास्थ्य कार्यालय	स्थानीय तह	निरन्तर
२	आपतकालिन योजनाको निर्माण	जनस्वास्थ्य कार्यालय	स्थानीय तह	निरन्तर
३	ड्रिल सिमुलेशन	जनस्वास्थ्य कार्यालय अस्पताल	स्थानीय तह	निरन्तर
४	स्रोत व्यवस्थापन	जनस्वास्थ्य कार्यालय अस्पताल	स्थानीय तह	निरन्तर
५	मनोसामाजिक परामर्श	जनस्वास्थ्य कार्यालय अस्पताल	स्थानीय तह	निरन्तर
६	विद्यालयको जोखिम नक्शांकन	जनस्वास्थ्य कार्यालय स्थानीय तह	स्थानीय तह	निरन्तर
ङ	कृषि/पशुसेवा अर्न्तगत			
१	खाद्यान्न र तरकारी वीउ कृतयअप राख्ने	कृषी ज्ञान केन्द्र स्थानीय तह, कृषी शाखा	स्थानीय विपद व्यवस्थापन समिति	निरन्तर
२	पशुपन्छीको उपचार	भेटेरिनरी अस्पताल	स्थानीय तह	तत्काल
३	विभिन्न रोग विरुद्ध भ्याक्सिन लगाउने	भेटेरिनरी अस्पताल	स्थानीय तह	निरन्तर
४	मृत पशुपन्छीको व्यवस्थापन	भेटेरिनरी अस्पताल	स्थानीय तह	तत्काल
५	दानाको व्यवस्थापन	भेटेरिनरी अस्पताल	स्थानीय तह	निरन्तर
६	मलखादको व्यवस्थापन	कृषि ज्ञान केन्द्र, स्थानीय तह	स्थानीय तह, कृषि सहकारी	निरन्तर
७	कृसि उपजको बजारीकरणमा सहजिकरण	स्थानीय तह	हाटबजार केन्द्र, कृषि उपभोक्ता सहकारी	निरन्तर
च	खानेपानी तथा सरसफाई डिभिजन कार्यालय अर्न्तगत			
१	पानी शुद्धिकरण गर्ने तरिका सम्बन्धी अभिमुखीकरण गर्ने	जनस्वास्थ्य स्थानीय तह	स्थानीय तह र स्वास्थ्य कार्यालय, खानेपानी उपभोक्ता संस्था	निरन्तर
२	खानेपानी शुद्धिकरणको लागि वाटर गार्ड, पिउस वितरण गर्ने	जनस्वास्थ्य स्थानीय तह	स्थानीय तह र स्वास्थ्य कार्यालय, खानेपानी उपभोक्ता संस्था	निरन्तर र वर्षात सुरु भएको लगत्तै
३	विस्थापितहरूलाई हर्षिक, ब्रस, फिनेल, बाल्टिन, मग उपलब्ध गराउने	स्थानीय तह, रेडक्रस	स्थानीय तह तथा गैससहरू	तत्काल
४	विस्थापितहरूको लागि महिला र पुरुषको लागि छुट्टै शौचालय र स्नान गृह बनाउने	स्थानीय तह, रेडक्रस	स्थानीय तह तथा गैससहरू	तत्काल
५	प्रभावित विद्यालय, मदरसा, स्वास्थ्य केन्द्रमा चर्पि र पानीका कलहरूको मर्मत गरी सञ्चालनमा ल्याउने	स्थानीय तह, रेडक्रस	स्थानीय तह र स्वास्थ्य कार्यालय	तत्काल
छ	नेपाल रेडक्रस सोसाइटी			
१	सुरक्षित तथा न्यूनतम मानवीयस्तरका आकस्मिक अस्थायी आवासको व्यवस्थापन गर्ने	नेपाल रेडक्रस सोसाइटीका उपशाखाहरू स्वास्थ्य कार्यालयहरू	स्थानीय तह तथा गैससहरू	विपद्को १२ घण्टा भित्र
२	शिविर समन्वय तथा शिविर व्यवस्थापन गर्ने	नेपाल रेडक्रस सोसाइटीका उपशाखाहरू	स्थानीय तह तथा गैससहरू	विपद्को १२ घण्टा भित्र
३	घरायसी भाँडा-कुँडा तथा व्यक्तिगत स्वास्थ्यका लागि आवश्यक सामग्रीहरू जस्तै साबुन आदिको व्यवस्था गर्ने	स्वास्थ्य कार्यालय, नेपाल रेडक्रस सोसाइटीका उपशाखाहरू	स्थानीय तह तथा गैससहरू	विपद्को १२ घण्टा भित्र
४	विस्थापितहरूलाई सुरक्षित स्थानमा त्रिपालको व्यवस्था गरी अस्थायी बसोबास गराउने	नेपाल रेडक्रस सोसाइटीका उपशाखाहरू स्वास्थ्य कार्यालय	स्थानीय तह तथा गैससहरू	विपद्को १२ घण्टा भित्र
५	वाढीमा बेपत्ता भएर फेला परेका	स्वास्थ्य कार्यालय	स्थानीय तह, प्रहरी तथा सेना	निरन्तर

क्र.सं	क्रियाकलाप	जिम्मेवार निकाय	सहयोगी निकाय	समय
	मानिस प्रहरी तथा प्रशासनलाई बुझाउने, परिवारसँग मिलाउने र सोको अभिलेख राख्ने	नेपाल रेडक्रस सोसाइटीका उपशाखाहरु		
६	प्राथमिक उपचार तथा स्वयंसेवक परिचालन	स्वास्थ्य कार्यालय नेपाल रेडक्रस सोसाइटीका उपशाखाहरु	First Aid, Voluteers, स्थानीय स्वास्थ्य चौकीहरु, जु.रे.स.हरु	तत्काल

४.४ मनसुन पूर्वतयारी तथा प्रतिकार्य योजना कार्यन्वयनको ढाँचा

मनसुनजन्य विपद्को प्रकृति अनुसार विपद्का तिन वटै अवस्था (विपद् पूर्व, विपद् भैइरहेको बेला र विपद् पश्चात) र त्यसबाट हुनसक्ने महामारीलाई मध्यनजर गर्दै सबै क्षेत्रगत निकायको समष्टिगत योजनालाई आधारमानी जिल्ला विपद् व्यवस्थापन समितिले मनसुन पूर्वतयारी तथा प्रतिकार्य योजना २०८२ तयार गरेको छ। हरेक गतिविधिहरुमा विपद्को प्रकृतिलाई मध्यनजर राख्दै पूर्वतयारी तथा प्रतिकार्यका कार्यहरु गरिने छ। जसलाई निम्न तिन तहमा अनुसार कार्यन्वयन गरिनेछ।

४.४.१ पहिलो तह बाढी पूर्व (Pre-Flood-Preparation & Awareness)

बाढी व्यवस्थापनको लागी सुरक्षा निकायहरुलाई स्थानिय तह, तथा अन्य संघ संस्थामार्फत श्रोत साधन जुटाउने तथाजिल्लामा उपलब्ध साधन श्रोतको व्यवस्था मिलाइ पूर्ण र सक्षम तयारी तर्फ जोड दिइने कार्य गरिनेछ। यस तहमा गरिने कार्यविवरण निम्न अनुसार रहेको छ।

- बाढी प्रतिकार्यका उपायहरु जिल्लाका सम्बन्धित स्थानिय तह तथा संघ/संस्थासँगको सहकार्यमा जनजागरणको रुपमा प्रशिक्षण तथा प्रचार प्रसार गर्ने।
- बाढी पूर्वतयारीका लागी जिल्ला विपद् व्यवस्थापन समितिको पहलमा स्थानिय तह, सुरक्षा निकाय तथा जिल्लामा रहेका सरकारी कार्यालयहरु तथा जिल्लामा कार्यरत संघ/संस्थासँगको समन्वयमा नियमित आपसी छलफल गरी सहकार्यको लागी तयारी रहने।
- पत्रकार महासंघ, उद्योग बाणिज्य संघ, नेपाल रेडक्रस तथा विभिन्न मिडियाहरुसँग समन्वय गरी जनचेतनाका लागी सुचना समाचार प्रचार प्रसार निरन्तर गर्ने। जस्तै: तारजाली प्रयोग तथा बाँस, रुखविरुवा रोपी बाढी पहिरोको रोकथामको उपायअपनाउने, अर्थिङ्ग प्रयोग गरी चट्याङ्गबाट जोगिने, स्वच्छता तथा सरसफाईमा ध्यान दिइ महामारीबाट बच्ने आदी।
- सुरक्षा निकाय सहित सबै सरोकारवाला निकायहरुले विपद् सुरक्षा तालिम लगायत श्रोत साधन तयारी गर्ने र अत्यावश्यक सरसामान, उपकरण र वस्तुहरु परिस्थिति अनुसार तुरुन्त प्रयोग गर्न सकिने अवस्थामा राख्ने।
- बाढी विपद् परेमा तत्काल उद्धार गरी प्रभावितहरुलाई राहत वितरण गर्ने उद्देश्यले जिल्लाका विकट स्थानहरुमा रहेको गा.पा./नेपाल रेडक्रस सोसाइटी/जिल्ला खाद्य डिपो तथा स्थानिय तहहरुमा तयारी खाद्य तथा गैर खाद्य वस्तुको भण्डारणको व्यवस्थापन गरिने।
- बाढीको घटना पछि क्षतिको विवरण, उद्धार तथा राहत समेत खुल्ने विपद् लेखाजोखा मार्गदर्शन २०७२ पहिलो संशोधन २०७६ अनुसारका लेखाजोखा फारमहरु जिल्ला आपत्कालीन कार्य संचालन केन्द्रमा तयार गरी राख्ने।
- ग्रामिण क्षेत्रका विग्रिएका बाटाहरुको मर्मतका लागी सम्बद्ध निकायलाई अनुरोध गर्ने।
- खोज तथा उद्धार सामाग्री सुरक्षा युनिटहरु, नेरेसोका स्थानिय तहहरु समेतमा मौज्जात गरी स्वयंसेवकहरुलाई प्रशिक्षित गर्ने।
- जिल्लामा निर्माणाधिन सडक पुलहरुको निर्माण कार्य वर्षा अगावै सम्पन्न हुने नदेखिएका स्थानमा तत्काल नै बैकल्पिक मार्गको व्यवस्था गर्ने कार्य आगाडी बढाउने।

४.४.२ दोश्रो तह: बाढी गएको अवस्था (During Flood)-Search & Rescue, Temporary shelter and Emergency relief)

जिल्लामा बाढी भईसकेको अवस्थामा सुरक्षा निकायहरु सहित सरोकारवाला सबै निकायहरु निम्न अनुसार परिचालन हुनेछ।

- सुचनाको यकिन गरी जिल्ला विपद् व्यवस्थापन समितिमा भएको पूर्व समन्वय अनुसार सुरक्षा निकायलाई मध्यनजर गर्दै सुरक्षानिकायहरु घटनाको प्रकृति अनुसार आवश्यक साधन श्रोतसहित तुरुन्त खिटिने। साधनश्रोतको विवरण परिशिष्ट “ख” अनुसार रहेका छन्।
- बाढीको अवस्थालाई मध्यनजर गरी घाइते विरामीहरुको उद्धार कार्य साथै थप घटना हुन नदिने तर्फ आवश्यक कारवाही गरिने।

- नेरेसोका तालीम प्राप्त स्वयंसेवक तथा जिल्ला जनस्वास्थ्य कार्यालयका कर्मचारीहरु मार्फत घाइते विरामीहरुलाई प्राथमिकताको आधारमा उद्धार तथा उपचार व्यवस्था मिलाइने ।
- खोज तथा उद्धार कार्यमा निष्पक्ष, इमान्दारी र विरामीहरुको प्राथमिकतालाई मध्यनजर गरिने ।
- घाइते, विरामी तथा विस्थापित परिवारहरुलाई व्यवस्थित गर्नको लागि क्याम्प खडा गर्ने, विरामीहरुलाई अस्पताल लैजान एम्बुलेन्सका व्यवस्था गर्ने तथा आवश्यक परेमा हेलीकप्टरको अवतरणका लागि हेलीप्याड शिबलमप्लन श्यलभोपहिचान गर्ने वा निर्माण गर्ने ।
- बाढीले सडक अवरुद्ध भएमा सडक सुचारु गर्ने कार्यलाई प्राथमिकताका साथ तिव्रता दिइने। आवश्यक परेमा सवारी साधन डोजर,क्रेन आदी सरकारी कार्यालयहरु एवं यातायात व्यवसायी संघ तथा निर्माण व्यवसायी संघ मार्फत सहयोग लिइने।
- बाढी पश्चात हैजा/भाडा पखाला फैलीएको अवस्थामा तुरुन्त सुरक्षा निकाय सहित जिल्ला अस्पताल तथा जनस्वास्थ्य कार्यालयबाट स्वास्थ्यकर्मीको टोली खटाई शुरुमै महामारी नियन्त्रण गरी फैलन नदिने उपायहरु अपनाइने ।
- बाढीको विपद् परेको अवस्थामा सुरक्षा निकायहरु लगायत उद्धारकर्मीहरु समयमा नै परिचालित हुनेछन ।
- नेरेसो जिल्ला शाखाले तयार गरेको बाढी आकस्मिक प्रतिकार्य योजनालाई समेत कार्यान्वयनमा ल्याईनेछ,

कार्य (Task)

१. बाढीमा परेकाहरुलाई तुरुन्त उद्धार गर्ने ।
२. सडक अवरुद्ध हो भने अवरुद्ध सडक यथासिघ्र संचालनमा ल्याउने।
३. प्राथमिकताका आधारमा घाइतेहरुको उपचार तथा अस्पताल लैजाने।
४. विपद्को थप असरलाई कम गर्न प्रयत्न गर्ने ।

४.४.३ तेश्रो तह : बाढी पछि (राहत, पुर्नस्थापन तथा व्यवस्थापन) :

घटना घटिईसके पछि पिडाको अवस्थालाई न्यूनिकरण गर्न राहत वितरण लगायत पुर्नस्थापनाको कार्य सम्पादन गर्नु पर्ने अवस्था आउनु पर्ने हुदाँ जिल्ला विपद् व्यवस्थापन समिति मार्फत निम्न बमोजिम समन्वयात्मक तथा कार्यगत पहल गरिनेछ ।

- विपद् व्यवस्थापनसँग सम्बन्धित सम्पूर्ण सरकारी निकाय, स्थानिय तह, संघ संस्थाहरुले विस्थापित तथा घाइतेहरुलाई गरिने मानविय सहयोग प्रमुख जिल्ला अधिकारी अध्यक्ष रहने जिल्ला विपद् व्यवस्थापन समितिको समन्वयमा नै सहयोग उपलब्ध गराउने व्यवस्था मिलाइने ।
- विस्थापित तथा घाइते विरामीहरुको समयमा नै उपचार गरी, प्रभावित क्षेत्रमा शान्ति तथा सुरक्षाको प्रत्याभूति गर्न मद्दत गरिने घाइते विरामीहरुलाई अस्पताल लैजान मद्दत गरिने ।
- प्राथमिकताको आधारमा राहत वितरण कार्यलाई सुलभ र पारदर्शी बनाई कार्य सम्पादन गरिने ।
- उपलब्ध साधन र श्रोतले अधिकतम प्रयोग तथा परिचालन गरी आवश्यकतानुसार फिल्ड मेडिकल क्याम्पहरु संचालन गर्ने तथा समस्या ग्रस्त क्षेत्रमा महामारी फैलन नदिन चेतनामुलक प्रशिक्षण संचालन गर्ने ।
- पुर्नस्थापनको लागी संकलित राहत नपुग भएमा सरोकारवाला निकायसँग आव्हान गरी संकलन गरिने। दाताहरुलाई प्रभावितहरुको आवश्यकता अनुसार राहत दिन सुझाव दिइ जिल्ला विपद् व्यवस्थापन समिति मार्फत एकद्वार प्रणाली अबलम्बन गर्ने ।
- विपद् लेखाजोखा मार्गदर्शन २०७२ पहिलो संसोधित २०७६ लाई सक्रिय बनाई तत्काल स्थानिय तहको नेतृत्वमा प्रारम्भिक द्रुत लेखाजोखा समुह गठन गरी लेखाजोखा गर्ने तथा विपद्को प्रभाव क्षेत्र र समयको आधारमा अन्य लेखाजोखाका औजारहरुलाई सक्रिय बनाई क्षेत्रगत जिम्बेवारी दिईने छ । लेखाजोखा सम्बन्धि अनुशिक्षण प्राप्त व्यक्तिहरुलाई जिम्बेवार दिईनेछ ।

४.५ समन्वयात्मक व्यवस्थापकिय तयारी (Coordination and Management)

जिल्लामा हुने बाढी पुर्वतयारीका लागि सरोकारवाला सबै निकायहरुसँग समन्वय तथा छलफल गरी सबैले आ-आफ्नो तयारी निम्न अनुसार गरिने छ ।

- सुरक्षा निकायहरु (नेपाली सेना, नेपाल प्रहरी, सशस्त्र प्रहरी वल नेपाल) ले उपलब्ध श्रोत साधन सहित विनाशर्त खटिन सक्ने अवस्थामा रहने।
- नेपाल रेडक्रस सोसाइटी जिल्ला शाखा, उद्योग बाणिज्य संघ, गैरसरकारी संस्था महासंघ लगायत संघ/संस्थाहरुबाट उद्धारसँग सम्बन्धित श्रोतहरु जुटाई जिल्ला स्टक रोस्टर कायम गरिने।

- जिल्लामा रहेका सबै साधन श्रोतहरूको स्टक तथा वितरण विवरण तथा अन्य सबै किसिमका सूचनाहरूलाई सुचित गरी राखिनेछ र सोको जानकारी जिल्ला विपद् व्यवस्थापन समितिका संयोजक मार्फत बैठकमा जानकारी गराईने।
- जिल्लाका अन्य सबै सेवाग्राही सरकारी कार्यालयहरूले आवश्यकता अनुसार सेवा दिन घटनास्थलमा सिध्न परिचालित हुन श्रोत साधन तयारी हालतमा रहने छ।
- जिल्ला प्रशासन कार्यालय, जिल्ला समन्वय समिति र सडक डिभिजन कार्यालय, Heavy Equipment's निर्माण व्यवसायी संघको समन्वय तथा पहलमा जिल्लामा उपलब्ध डोजर, क्रेन (Heavy Equipments) परेको समयमा मद्दतका लागि जान सक्ने हालतमा रहनेछन। उपलब्ध भएसम्म हरेक संकटनसन् क्षेत्रको उपयुक्त स्थानमा कम्तीमा पनि १/१ वटा रहने।
- स्वास्थ्य कार्यालयले आफ्नो मातहतका सबै स्वास्थ्य केन्द्रहरू, स्थानिय तहमा रहेका स्वास्थ्य शाखामा औषधी तथा उपकरणहरू सहित मेडिकल टिम सर्ट नोटिसमा खटिन सक्ने गरी निर्देशन दिइ तयारी अवस्थामा राख्ने।
- जिल्लाका यातायात व्यवसायी संघहरूले जिल्ला प्रशासन कार्यालयबाट मागेको बखत आवश्यक सवारी साधन जुटाउने।
- तत्काल राहत तथा पुर्नस्थापनाको लागि उद्योग वाणिज्य संघ, निर्माण व्यवसायी संघ,स्थानीय संघ संस्थाहरूलाई पूर्व जानकारी दिई राहत जुटाउन अग्रसर गराइने र एकद्वार प्रणालीबाट राहत वितरण व्यवस्थापन मिलाइने छ।
- पत्रकार महासंघ/सम्पूर्ण मिडियाको तर्फबाट विपद्को द्रुत प्रसार गरी सर्वत्र सचेत गराउने र राहत संकलन एवं व्यवस्थापन कार्यमा मद्दत पुऱ्याउने।
- जिल्ला समन्वय समितिको समन्वयमा स्थानिय तहमा संकलित नगद तथा जिन्सी राहत सामाग्री जिल्ला विपद् व्यवस्थापन समितिको निर्देशनमा उचित भण्डारण तथा पारदर्शी व्यवस्थापन मिलाउन मद्दत गर्ने।

चुनौती :

- जिल्लाको विशेष गरी पहाड र स्थानिय खोलाहरूको सेरोफेरोका क्षेत्रहरूमा बाढीको समयमा सजिलै जान सकिने अवस्था नहुनु। साथै ति क्षेत्रमाहरूका सबै स्थानमा विद्युत सेवा नभएमा वर्षातमा घाम नलागेको अवस्थामा सोलार पावरले काम नगर्नु। मोबाइल चार्ज नहुँदा सम्पर्क गर्न गाह्रो पर्न सक्ने।
- जनचेतनाको कमी रहनु।
- खोज तथा उद्धार कार्यमा प्रयोग हुने उपकरण तथा सामाग्रीको अप्रयाप्तता।
- कच्ची सडक/बाटोहरूमा बाढीका कारण कटान हुने तथा यातायात अवरुद्ध हुने खतरा।
- जिल्लामा संचालित विभिन्न ठूला योजनाहरूको कारण कल्भर्ट तथा डाइर्भन बगि वर्षातको समयमा बाटो अवरोध भई राहात तथा उद्धारमा कठीनाई पर्न सक्ने।
- विपद् व्यवस्थापन कोषमा प्रयाप्त कोष नहुनु र कोष परिचालन कार्यविधिलाई अवलम्बन नगरिनु वा परिचालनमा अलमल पर्ने सम्भावना।

जिल्लामा सामान्यतया वर्षायाममा बाढी जन्य विपद्हरू नै मुख्य संभावना रहेको विगतका अनुभवहरूबाट समेत बुझिन्छ। यस जिल्लामा सबै सरोकारवाला निकाय विचको आपसी समन्वय गरी सबै क्षेत्रगत निकायहरूसँगको सहकार्यबाट “मनसुन पूर्वतयारी तथा प्रतिकार्य योजना २०८२” बमोजिम प्रभावकारी ढंगले परिचालित हुन तयार रहेको छ। त्यसैको आधारमा यथासंभव श्रोत साधन जुटाई सम्पूर्ण सरोकारवाला निकायहरूलाई तयारी अवस्थामा राखिनेछन र त्यसको नेतृत्व जिल्ला विपद् व्यवस्थापन समितिले गर्नेछ। विभिन्न संयन्त्रबाट प्राप्त बाढी पूर्व सूचनाहरूको विश्लेषण गरी पूर्व तयारी साथ सम्भावीत प्रतिकार्यको लागि यस योजना मुताविक कार्यहरू संचालन गरिने छ।

भाग-५

विषयगत क्षेत्रको अगुवाहरुको विवरण

जिल्ला तहमा क्षेत्रगत रूपमा यस योजनाको कार्यन्वयन नेतृत्व प्रदान गर्ने अगुवा संस्था सँग मिलि मानवीय सहयोगका गतिविधि सञ्चालन गर्न उल्लेख भए अनुसार गठित विषयगत समिति र ती विषयगत समितिसँग सम्बन्धित सहयोगी निकायहरुको विवरण निम्न अनुसार रहेकोछ ।

क्र.सं.	विषयगत समिति	क्षेत्रगत कार्यसमूहको नेतृत्व	सहयोगी संघ संस्थाहरु
१	समन्वय र सूचना व्यवस्थापन समिति	जिल्ला प्रशासन कार्यालय	सुरक्षा निकाय, जिल्ला समन्वय समिति, नेपाल रेडक्रस सोसाइटी, मानवअधिकार तथा नागरिक समाज, पत्रकार महासङ्घ, रेडियो तथा एफ.एम., सहमति DEOC/LEOC
२	खोज, उद्धार तथा राहत व्यवस्थापन समिति	जिल्ला प्रशासन कार्यालय	नेपाली सेना, नेपाल प्रहरी, सशस्त्र प्रहरी बल नेपाल, रा.अ.वि., राजनैतिक दलहरु, नेपाल रेडक्रस सोसाइटी, सहमति, सम्बन्धित स्थानीय तहहरु ।
३	कृषि तथा खाद्य व्यवस्थापन समिति	कृषि ज्ञान केन्द्र	जिल्ला समन्वय समिति, जिल्ला पशु सेवा कार्यालय, उद्योग वाणिज्य सङ्घ, नेपाल रेडक्रस सोसाइटी, सहमति, कारितास
४	आपत्कालीन आवास तथा गैर खाद्य सामग्री व्यवस्थापन समिति	नेपाल रेडक्रस सोसाइटी, नवलपरासी	जिल्ला समन्वय समिति, नगरपालिका तथा गाउँपालिकाहरु, डिभिजन वन कार्यालय, सामुदायिक वन उपभोक्ता महासंघ, सामुदायिक वन समितिहरु, नेपाल रेडक्रस सोसाइटी, शहरी विकास तथा समन्वय इकाई
५	खानेपानी तथा सरसफाई व्यवस्थापन समिति	खानेपानी तथा सरसफाई डिभिजन कार्यालय, सम्पर्क कार्यालय	जिल्ला समन्वय समिति, नगरपालिका/गाउँपालिकाहरु, नेपाल रेडक्रस सोसाइटी, जिल्ला खानेपानी तथा सरसफाई उपभोक्ता महासंघ, उपभोक्ता समूहहरु
६	प्राथमिक उपचार, स्वास्थ्य तथा पोषण व्यवस्थापन समिति	स्वास्थ्य कार्यालय	नेपाल रेडक्रस सोसाइटी, अस्पताल, स्वास्थ्य तथा उपस्वास्थ्य चौकी, सम्बद्ध गैसस, स्थानीय तह
७	आपत्कालिन शिक्षा समिति	शिक्षा विकास तथा समन्वय इकाई	नेपाल रेडक्रस सोसाइटी, जिल्ला स्थित मिडिया, सहमति, नेपाल पत्रकार महासंघ, कारितास नेपाल अन्य सम्बद्ध संघसंस्था
८	संरक्षण समिति	सामाजिक विकास कार्यालय	नगर तथा गाउँपालिका तथा अन्य संघ संस्था

५.१ मनसुन पूर्वतयारी प्राथमिकता:

- मनसुनसँग सम्बन्धित सरोकारवाला निकायहरूसँग समन्वय बैठक गर्ने ।
- जिल्ला भित्रका सबै स्थानीय तहका विपद् व्यवस्थापन समितिहरुलाई बाढी सम्बन्धी तालिम प्रदान गर्ने ।
- जिल्ला भित्रका सबै स्थानीय तहका विपद् व्यवस्थापन समितिहरुमा मनसुन पूर्वतयारी कार्यशाला संचालन गर्ने
- मनसुन पूर्वतयारीसम्बन्धी अभिमुखिकरण गर्ने ।
- जिल्ला भित्रका सबै स्थानीय तहका विपद् व्यवस्थापन समितिलाई पुनरावलोकन गरिएको लेखाजोखा फारमको बारेमा अध्यावधिक तथा अभिमुखिकरण गर्ने ।
- पालिका स्तर तथा जिल्ला स्तरमा तालिम प्राप्त दक्ष जनशक्तिहरुको विवरण लेखाजोखा राख्ने र अध्यावधिक गर्ने
- विषयगत समितिहरुको नियमित बैठक गर्ने ।
- जिल्ला आपत्कालिन कार्य संचालन केन्द्र (DEOC) को क्षमता अभिवृद्धि गर्ने ।
- पूर्वतयारीका लागि कृत्रिम घटना अभ्यास गर्ने ।
- रेडक्रस जिल्ला शाखाद्वारा गैरखाद्य सामग्री व्यवस्थापनका लागि सरोकारवाला निकायमा पहल गर्ने ।
- विभिन्न पूर्णताजगी तालिम र प्रशिक्षण तथा अस्थाई आवास निर्माणका लागि आवश्यक आर्थिक स्रोतको खोजी गर्ने
- पुर्व पश्चिम राजमार्ग विस्तार आयोजना तथा कालिगण्डकी करीडोर आयोजना सडक डिभिजन भरतपुर स्थानीय तह लगायत संग समन्वय गरी Heavy equipments हरु परिचालनको व्यवस्था मिलाउने ।
- विपद्को साभ्ना बुझाई निर्माण गर्दै विपद् जन्य घटनालाई न्यूनीकरण गर्ने र विपद् उत्थानशील समाजको निर्माण गर्ने काम अबको प्राथमिकताको क्षेत्र रहेकोछ ।

भाग-६

मनसुन पूर्व तयारी तथा प्रतिकार्य संरचनाहरू

६.१ जिल्ला विपद् व्यवस्थापन समितिको संरचना

जिल्ला विपद् व्यवस्थापन समिति भन्नाले सरकारी तथा गैरसरकारी संस्थाका प्रतिनिधिहरू, राजनीतिक दल तथा नागरिक समाजको सहभागितामा प्रमुख जिल्ला अधिकारी अध्यक्ष रहने गरी विपद् पिडितलाई तत्काल राहत प्रदान गर्नुका साथै प्रकोप रोकथाम तथा न्यूनीकरणका लागि प्रचलित कानून बमोजिम गठन गरिएको जिल्ला स्तरीय प्रमुख अंग हो । यसको मुख्य काम समन्वय, साभेदारी र सहकार्यमा जिल्लाको विपद् व्यवस्थापनको कार्यको नेतृत्वदायी भूमिका निर्वाह गरी जिल्लाको साधनस्रोत र क्षमताको प्रभावकारी परिचालन गरी जनधनको संरक्षण गर्ने हो । विपद् व्यवस्थापनका लागि जिल्ला तहमा एकद्वार नीति (One-window Policy) को लागि जिम्मेवार संस्था यही समिति रहनेछ । विपद् जोखिम न्यूनीकरण तथा व्यवस्थापन ऐन, २०७४ मा प्रावधान भए अनुसार जिल्ला विपद् व्यवस्थापन समितिको जिल्ला तहमा रहने संरचना निम्नानुसार छ :

१. प्रमुख जिल्ला अधिकारी - अध्यक्ष
२. जिल्ला समन्वय समितिको प्रतिनिधी - सदस्य
३. जिल्ला भित्रका स्थानीय तहका अध्यक्ष तथा प्रमुख - सदस्य
४. स्वास्थ्य सम्बन्धि विषय हेर्ने जिल्ला स्थित कार्यालयको प्रमुख - सदस्य
५. जिल्ला स्थित सुरक्षा निकायमा प्रमुखहरू - सदस्य
६. जिल्ला स्थित पूर्वाधार/सामाजिक विकाससँग सम्बन्धित कार्यालयका प्रमुखहरू - सदस्य
७. राष्ट्रिय मान्यता प्राप्त दलका जिल्ला स्थित प्रमुख वा प्रतिनिधी - सदस्य
८. नेपाल रेडक्रस सोसाईटीको जिल्ला स्थित प्रमुख - सदस्य
९. गैसस महासंघको जिल्ला स्थित प्रमुख - सदस्य
१०. नेपाल पत्रकार महासंघको जिल्ला स्थित प्रमुख - सदस्य
११. उद्योग वाणिज्य महासंघको जिल्ला स्थित प्रमुख - सदस्य
१२. प्रमुख जिल्ला अधिकारीले तोकेको अधिकृत - सदस्य सचिव

६.१.१ जिल्ला विपद् व्यवस्थापन समितिको भूमिका

- १) प्रकोप न्यूनीकरण तथा पिडितलाई राहत प्रदान गर्ने
- २) आवश्यकता अनुसार छलफल बैठकको आयोजना र समन्वय गर्ने,
- ३) आवश्यक सहयोग जुटाउन सरकारी तथा गैर सरकारी संघ/संस्थाहरूसँग समन्वय गर्ने,
- ४) अति जोखिममा परेका वडा, टोल तथा समुदाय पहिचान गर्ने,
- ५) नगर तथा गाँउपालिका स्तरीय मुख्य स्वयंसेवक पहिचान तथा छनौट गर्ने,
- ६) नगर तथा गाँउपालिका स्तरमा विपद् पूर्वतयारी समिति गठनका लागि प्राविधिक रुपमा सहयोग गर्ने,
- ७) मागको लेखाजोखा, आवश्यकता निर्धारण, उपलब्ध स्रोत-साधन सम्बन्धमा समीक्षा गरी स्रोत उपलब्धतामा ढिलाई भए त्यसको प्रभाव विश्लेषण समेत गर्ने,
- ८) सञ्चार माध्यम, साभेदारहरू, राष्ट्रिय/अन्तर्राष्ट्रिय गैर सरकारी संस्था, दातृनिकायहरूसँग सहयोगका लागि आग्रह गर्ने,
- ९) उपयुक्त तरिकाले स्रोत-साधन व्यवस्था एवं परिचालन गर्ने,
- १०) आकस्मिक कोष व्यवस्थापन गर्ने,
- ११) आकस्मिक उद्धार सामग्री सञ्चय व्यवस्थाको अनुगमन, मुल्यांकन गर्ने,
- १२) मौजुदा माल-सामान (Logistics) हरुको प्रवन्ध मिलाउने,
- १३) आवश्यक पर्ने आकस्मिक औषधि सञ्चय तथा स्वास्थ्य सेवा सुविधाको योजना मिलाउने,
- १४) विपद् जोखिमपूर्ण गाँउपालिका तथा नगरपालिका, वडा तथा टोलहरूसम्म पुग्ने सडक तथा बाटाहरूको सम्बन्धमा जानकारी लिने,
- १५) तयारी अवस्थामा राखिएका खाद्यान्न, गैरखाद्य सामग्री, डोरी, टेन्ट, इन्धन, लाल्टिन, दाउरा, भाँडाकुँडा, साबेल, कोदालो, रिता प्लास्टिक भोला आदिका अवस्था बारे जानकारी लिने ।

६.२ स्थानीय विपद् व्यवस्थापन समिति:

१. नगर प्रमुख/गाउँ पालिका अध्यक्ष - अध्यक्ष
२. नगर उप प्रमुख/गाउँ पालिका उपाध्यक्ष - सदस्य
३. वडाध्यक्षहरु सबै - सदस्य
४. विषयगत शाखा प्रमुखहरु - सदस्य
५. स्थानीय सुरक्षा निकायमा प्रमुखहरु - सदस्य
६. पूर्वाधार कार्यालयका प्रमुखहरु - सदस्य
७. राजनितिक दलका प्रमुखहरु - सदस्य
८. रेडक्रस सोसाईटीको प्रमुख - सदस्य
९. स्थानीय गैसस प्रमुख - सदस्य
१०. स्थानीय पत्रकार - सदस्य
११. स्थानीय उद्योग वाणिज्य संघको प्रमुख - सदस्य
१२. प्रमुख प्रशासकीय अधिकृत - सदस्य सचिव

६.२.१ स्थानीय विपद् व्यवस्थापन समितीको भुमीका :

- परिषदबाट स्विकृत राष्ट्रिय नीति, योजना कार्यकारी समिति र प्रदेश व्यवस्थापन कार्यकारी समितिबाट स्विकृत नीति योजना र कार्यक्रम अनुरूप हुनेगरी स्थानीय विपद् व्यवस्थापन योजना तर्जुमा गरी कार्यन्वयन गर्ने ।
- स्थानीय तहलाई विपद् व्यवस्थापनकोलागि बजेट छुट्याउन लगाउने।
- सरकारी, निजी, गैरसरकारी सस्था, स्थानीय स्वयंसेवक तथा सामाजिक परिचालक लगायत सबैको संलग्नतमा विपद् व्यवस्थापन सम्बन्धि कार्य गर्ने ।
- स्थानीय तहका पदाधिकारी, कर्मचारी, स्वयंसेवक, सामाजिक परिचालक र समुदायलाई विपद् व्यवस्थापन सम्बन्धि प्रशिक्षणको व्यवस्था मिलाउने ।
- भवन सहिता लगायत अन्य स्विकृत निर्देशिका तथा मापदण्ड पालना गराउने ।
- स्थानीय समुदायलाई विपद् प्रतिजागरुक बनाउन तथा विपद्को घटनाको लागि प्रतिकार्यको लागि परिचालित हुन वडा वा समुदाय स्तरमा विपद् पूर्व तयारी तथा प्रतिकार्य समिती गठन गर्ने ।
- विपद् प्रतिकार्यको लागि नमुना अभ्यास गर्ने गराउने ।
- विपद् प्रभावित क्षेत्रमा उद्धार र राहतको व्यवस्था मिलाउने ।
- सार्वजनिक संस्था तथा व्यवसायिक प्रतिष्ठानले यस ऐन बमोजिम कार्य गरे नगरेको अनुगमन गर्ने ।
- स्थानीय तहका विपद् व्यवस्थापन सूचना प्रणाली र पूर्व चेतावनी प्रणाली बिकाश गर्ने ।
- स्थानीय स्तरमा आपतकालिन केन्द्रको स्थापना र संचालन गर्ने ।
- विपद्मा परि हराएका तथा बिग्रिएका वा नष्ट भएका कागजात यकिन गरी तथ्याङ्क अद्यावधि गरी राख्न लगाउने ।
- विपद्बाट प्रभावित घर परिवारको पहिचान, स्तर निर्धारण गरी परिचय पत्र वितरणको व्यवस्था मिलाउने।
- बारुण यन्त्र लगायत अन्य उपकरण तयारी हालतमा राख्ने ।
- कार्यकारी समिति, प्रदेश समिति, जिल्ला विपद् व्यवस्थापन समिति को निर्णय अनुसार विपद् व्यवस्थापन सम्बन्धि अन्य कार्यहरु गर्ने गराउने ।

६.३ विषयगत अगुवा संस्थाको जिम्मेवारी र कार्यशर्तहरु

कुनै क्षेत्रमा परेको समस्या समाधानमा समन्वय गर्न प्राविधिक दक्षता र अधिकार प्राप्त व्यक्ति, कार्यालय, निकाय वा संस्था नै जिल्ला क्षेत्रगत वा विषयगत समूहका नेतृत्वदायी संस्था हुन् । उदाहरणका लागि स्वास्थ्य, खानेपानी तथा सरसफाई, शिक्षा, खाद्य सामग्री, विविध पूर्वाधार निर्माण व्यवस्था गर्ने निकाय वा त्यसका जिम्मेवार पदाधिकारी आदि ।

६.३.१ अगुवा संस्थाको कार्यक्षेत्र

मुख्य साभेदार समावेश क्षेत्र वा विषय अनुरूप मुख्य साभेदारहरुको सहभागिता सुनिश्चित गर्ने र उनीहरुका लागि तोकिएको जिम्मेवारी र कार्यक्रमलाई प्राथमिकता दिने ।

६.४ समन्वय तथा व्यवस्थापन

- क) सबै साभेदारहरू (सरकारी र गैर सरकारी संस्थाहरू, अन्तर्राष्ट्रिय रेडक्रस सोसाईटी, संयुक्त राष्ट्र संघका निकायहरू) सँग उपयुक्त विषयगत समन्वय संयन्त्र स्थापना तथा व्यवस्थापन गर्ने र जिल्ला सदरमुकाम भित्रका एवं आवश्यकतानुरूप स्थानीय तह सम्म काम गर्ने विभिन्न समूहलाई समेत समावेश गर्ने,
- ख) विषयगत समूहका साभेदारहरूबाट आवश्यकता र पुरा हुन नसकेका मागहरूलाई सम्बोधन गर्ने प्रतिवद्धता सुनिश्चित गर्ने । विषयगत समूहभित्र उपयुक्त तवरले जिम्मेवारीहरूको स्पष्ट बाँडफाँड गर्ने र सम्पर्क व्यक्ति तोकि तिनको संचार सम्पर्क नियमित रूपमा अद्यावधिक राख्ने।
- ग) प्रकोप रोकथाम वा जोखिम न्यूनीकरण प्रति पर्याप्त ध्यान दिँदै आकस्मिक प्रतिकार्य प्रभावकारी बनाई यथासक्य चाँडो पुर्नलाभ योजना कार्यान्वयन गर्न प्राथमिकता दिने ।
- घ) अन्य क्षेत्रगत वा विषयगत समूहहरूसँग प्रभावकारी सम्पर्क र समन्वय व्यवस्था सुनिश्चित गर्ने,
- ङ) प्राथमिकता पूर्ण क्रियाकलाप, स्रोत-साधन परिचालन र परामर्श जस्ता सबै विषयहरूमा प्रमुख जिल्ला अधिकारी र जिल्ला विपद् व्यवस्थापन समिति एवं अन्य सरोकारवालाहरूसँग नियमित सम्पर्क गरी विषयगत समूहहरूको जिम्मेवारपूर्ण प्रतिनिधित्व गर्ने ।
- च) सरकारी राष्ट्रिय/स्थानीय प्रशासन, अन्य सरकारी निकायहरू, स्थानीय निकाय, नागरिक समाज र अन्य सम्बन्धित व्यक्तिहरूसँग स्थानीय स्रोत-साधनको उपलब्धताको आधारमा मानवीय सहयोग सुनिश्चित गर्न समन्वय गर्ने।
- छ) सहभागितामूलक र समुदायमा आधारित पहुँच कायम गर्ने : सहभागितामा विषयगत आवश्यकता मूल्यांकन, विश्लेषण, योजना, अनुगमन र उत्तरदायित्व लगायतका व्यवस्था सहभागितामूलक र समुदायको पहुँचमा आधारित हुनु पर्ने।
- ज) आवश्यकता पहिचान र विश्लेषण: सम्बन्धित सबै क्षेत्रगत निकायका साभेदारहरू सहभागी भई प्रभावकारी तथा समान विषयगत आवश्यकता मूल्यांकन र विश्लेषण सुनिश्चित गर्ने ।
- झ) आकस्मिक पूर्वतयारी: पूर्व सम्भावित नयाँ आकस्मिक घटनाहरूबारे पर्याप्त भैपरी योजना र पूर्वतयारी सुनिश्चित गर्ने ।

७. कार्यान्वयन तथा पुनरावलोकन रणनीति

यस वर्षको मनसुनको समयमा यसै योजना अनुसार गतिविधिहरू सञ्चालन भई मनसुनजन्य विपद् प्रतिकार्य प्रभावकारी रूपमा सञ्चालन हुनेछ । योजना निर्माणका क्रममा विषयगत निकायहरूबाट प्राप्त सल्लाह सुझावहरूलाई लिई योजना अध्यावधिक गरिएको छ । मनसुन पूर्वतयारी तथा प्रतिकार्य योजना २०८१ लाई अध्यावधिक गरी २०८२ तयार गरिएकोछ । विषय क्षेत्रगत नेतृत्व गर्ने र सहयोगी निकायहरूको सहभागितामा जिल्ला आपतकालीन कार्यसञ्चालन केन्द्रको समेत अगुवाईमा सबैले यस योजना अनुसार आ-आफ्नो तहमा पूर्व तयारी तथा प्रतिकार्यका लागि आकस्मिक योजना (Contingency Plan) निर्माण गरी कार्यान्वयनमा ल्याउने अपेक्षा गरिएको छ । जिल्ला विपद् व्यवस्थापन समिति, स्थानिय विपद् व्यवस्थापन समिति, सुरक्षा निकायहरू र विपद्को क्षेत्रमा क्रियाशिल सबै सघं संस्थाहरूको समन्वय र सहकार्यमा यो कार्ययोजनाको प्रभावकारी कार्यान्वयन हुनेछ ।

८. प्रतिवेदन तथा अभिलेखन :

मनसुनजन्य विपद् पूर्वतयारी तथा प्रतिकार्य योजना २०८२ तयार गर्ने क्रममा जिल्ला विपद् व्यवस्थापन समितिको मिति २०८२।०२।१९ गतेको निर्णय अनुसार सम्पूर्ण सरोकारवालाहरूसँगको छलफल लगायतका प्रक्रियाहरूलाई अभिलेखिकरण गरी यो योजनामा समेटिएकोछ । मनसुन पूर्वतयारी तथा प्रतिकार्य योजना तयार गर्ने सन्दर्भमा विषयगत क्षेत्रहरूको सक्रियतालाई महत्वपूर्ण पक्षको रूपमा लिईएको छ । सरकारको नीति अनुसार नै क्षेत्रगत अवधारणा विषयगत कार्यालयहरू,स्थानीय तहहरू, सुरक्षा निकायहरू, राजनैतिक दलहरू, सामाजिक सघं संस्थाहरू, सञ्चार क्षेत्र, रेडक्रस, जिल्लामा कार्यरत सरोकारवाला निकायहरूको सहभागितामा अध्यावधिक गरिएको छ । यसले जिल्ला भित्रको मनसुनजन्य बहुविपद् जोखिमको विश्लेषण गरी प्रयाप्त पूर्वतयारी गर्नुपर्ने, स्रोतसाधनहरूको मापन गर्नुपर्ने, अपुग स्रोतको अवस्था पहिचान गर्ने र स्रोत व्यवस्थापनको लागि ठूलो समूह परिचालन हुने अवस्थालाई सुनिश्चित गरेकोछ ।

अनुसूचीहरू

अनुसूची १ : समन्वय तथा सूचना व्यवस्थापन क्षेत्र सम्पर्क व्यक्ति तथा संस्थाको विवरण

क्र.सं.	नाम, थर	कार्यालय, निकाय	सम्पर्क नम्बर
१	प्रमुख जिल्ला अधिकारी, श्री भविश्वर पाण्डे स.प्र.जि.अ.श्री माधव प्रसाद शर्मा	जिल्ला प्रशासन कार्यालय	९८५७०८७७७७ ०७८५४०७९९ ९८५७०४०२६७
२	प्रमुख श्री बाबुराम वि.क.	जिल्ला समन्वय समिति	०७८५४०४५३
३	प्र.से. श्री प्रकाश अधिकारी	श्री नं २ बन तथा पर्यावरण सुरक्षा गण हात्तिखोर	९८५७०८९९४४
४	प्र.उ.श्री यादव ढकाल	जिल्ला प्रहरी कार्यालय नवलपरासी (व.सु.पु)	९८५८७८५५५५
५	उप.अ.नि.श्री अशोक राज भट्ट	राष्ट्रिय अनुसन्धान जिल्ला कार्यालय	९८५७०८७४०९
६	स.प्र.ना.उ श्री विनोद कार्की	स. प्र. बल नेपाल नं ३९ गुल्म	९८५९२७२५९५
७	श्री जितेन्द्र जंग के.सी	जिल्ला समन्वय अधिकारी, जि.स.स.	९८५७०४०४३५
८	श्री ज्योतिराज अर्याल	जिल्ला प्रशासन कार्यालय	९८५७०४६३००
९	श्री निरोज राज घिमिरे	नेपाल टेलिकम	९८५७०९५०००
१०	श्री श्रीराम सिग्देल	नेपाल पत्रकार महासंघ	९८५७०४०५०९
११	श्री खेमराज सापकोटा	गै.स.सं.महासंघ, नवलपरासी	९८५५०६४३५६
१२	स्थानीय तह सूचना अधिकारीहरु	सबै पालिकाहरु	अनुसूचि अनुसार
१३	श्री होम नाथ सुवेदी	सहमति	९८४५०५३८७३ ०७८५०२०९०

अनुसूची २ : खोज, उद्धार सम्पर्क व्यक्ति तथा संस्थाको विवरण

क्र.सं.	नाम, थर	कार्यालय, निकाय	सम्पर्क नम्बर
१	प्रमुख जिल्ला अधिकारी, श्री भविश्वर पाण्डे स.प्र.जि.अ.श्री माधव प्रसाद शर्मा	जिल्ला प्रशासन कार्यालय	९८५७०८७७७७ ९८५७०४०२६७
२	प्र.से.श्री प्रकाश अधिकारी	श्री नं २ बन तथा पर्यावरण सुरक्षा गण हात्तिखोर	९८५७०८९९४४
३	प्र.उ.श्री यादव ढकाल	जिल्ला प्रहरी कार्यालय नवलपरासी (व.सु.पु)	९८५८७८५५५५
४	स.प्र.ना.उ श्री विनोद कार्की	स. प्र. बल नेपाल नं ३९ गुल्म	९८५९२७२५९५
५	श्री ऋषिराम कंडेल, निवृत्त सभापति	नेपाल रेडक्रस सोसाइटी, जिल्ला शाखा नवलपरासी (व.सु.पु)	९८५७०२३२३३

अनुसूची ३ : खाद्य व्यवस्थापन क्षेत्र सम्पर्क व्यक्ति तथा संस्थाको विवरण

क्र.सं.	नाम, थर	कार्यालय, निकाय	सम्पर्क नम्बर
१	श्री वैकुण्ठ प्रसाद अर्याल	नवलपुर उद्योग वाणिज्य संघ	९८५७०४०३७०
२	श्री सुर्य प्रसाद दवाडी	देवचुली उद्योग वाणिज्य संघ	९८५७०४०५२४
३	श्री दिपक सापकोटा	नवलपरासी बसुपुजिल्ला उद्योग वाणिज्य संघ	९८९४२४६४५५
४	श्री किरण श्रेष्ठ	मध्यविन्दु उद्योग वाणिज्य संघ	९८५७०४०७८७
५	श्री खेम राज सापकोटा	गै.स.सं.महासंघ, नवलपरासी र मातहकका संस्थाहरु	९८५५०६४३५६
६	श्री रामचन्द्र धिताल	चौधरी ग्रुप	९८५७०८६९५३
७	डा. देवराज अधिकारी	प्रधानमन्त्री कृषि आधुनिकीकरण परियोजना	९८५७०८७०३९
८	डा. शर्मिला कुमाल	भेटनेरी अस्पताल तथा पशु विज्ञ सेवा केन्द्र	९८५७०४८८६०
९	श्री जितेन्द्र जंग के.सी	जिल्ला समन्वय अधिकारी, जि.स.स.	९८५७०४०४३५
१०	श्री कुल प्रसाद तिवारी	कृषि ज्ञान केन्द्र	९८५७०८८९५४
११	श्री सुदन गौतम	कृषि शाखा प्रमुख, कावासोती नगरपालिका	९८४३६८९९५९
१२	श्री राजु प्रसाद शर्मा	कृषि शाखा प्रमुख गैडाकोट नगरपालिका	९८५७६२९८४९
१३	श्री अक्षय वाले	कृषि शाखा प्रमुख, मध्यविन्दु नगरपालिका	९७४५९९८६६७
१४	श्री सुवास ढकाल	कृषि शाखा प्रमुख, बौदिकाली गाउँपालिका	९८६४७२६३८७
१५	श्री ऋचा देवकोटा	कृषि शाखा प्रमुख, हृप्सेकोट गाउँपालिका	९८४५७३६४९४
१६	श्री शिष्टाचार जोशी	कृषि शाखा प्रमुख, विनयी त्रिवेणी गाउँपालिका	९८६९०९४३४९
१७	श्री हिमालय पौडेल	कृषि शाखा प्रमुख, बुलिङ्गटार गाउँपालिका	९८६७८०२८७९
१८	श्री रागन भट्टराई	कृषि शाखा प्रमुख, देवचुली नगरपालिका	९८४४७३९०९६
१९	श्री होमनाथ सुवेदी	सहमति	९८४५०५३८७३
२०	श्री सगुन तिवारी	कृषि सामग्री कम्पनि कावासोती	९८६७७९४७२९

अनुसूची ४ : आवास तथा गैर खाद्य सामग्री क्षेत्रको सम्पर्क व्यक्ति तथा संस्थाको विवरण

क्र.सं.	नाम, थर	कार्यालय, निकाय	सम्पर्क नम्बर
१	श्री सुस्मिता आचार्य	नेपाल रेडक्रस सोसाइटी, जिल्ला शाखा नवलपुर	९८६७०१५४००
२	श्री बसन्त केशव अधिकारी	डिभिजन वन कार्यालय	९८५७०८७६३६
३	श्री जितेन्द्र जंग के.सी.	जिल्ला समन्वय अधिकारी, जि.स.स.	९८५७०४०४३५
४	श्री कृष्ण आचार्य	पूर्वाधार विकास कार्यालय	९८५७०८७५७३
५	श्री वैकुण्ठ प्रसाद अर्याल	नगर नवलपुर उद्योग वाणिज्य संघ	९८५७०४०२७०
६	श्री सुर्य प्रसाद दवाडी	देवचुली उद्योग वाणिज्य संघ	९८५७०४०५२४
७	श्री दिपक सापकोटा	जिल्ला उद्योग वाणिज्य संघ नवलपरासी बसुपु गैडाकोट	९८९४२४६४५५
८	श्री किरण श्रेष्ठ	मध्यविन्दु उद्योग वाणिज्य संघ	९८५७०४०७८७
९	श्री खेम राज सापकोटा	गै.स.सं.महासंघ, नवलपुर	९८५५०६४३५६
१०	श्री दमन बहादुर भण्डारी	श्री मध्यवर्ती उपभोक्ता समिति	९८६४४४२५०८
११	श्री जयलाल भण्डारी	मध्यविन्दु साभेदारी वन	९८४७३३२६९९

अनुसूची ५ : खानेपानी तथा सरसफाइ क्षेत्रको सम्पर्क व्यक्ति तथा संस्थाको विवरण

क्र.सं.	नाम, थर	कार्यालय, निकाय	सम्पर्क नम्बर
१	कार्यलय प्रमुखहरु	स्थानीय तहहरु	अनुसूचिमा छु
२	श्री महेन्द्र राज आचार्य	खानेपानी तथा सरसफाई डिभिजन, इकाई कार्यलय कावासोती	९८५७०६४२०६ ०७८५४९९९०
३	श्री कृष्ण घिमिरे	हिकोडेफ	९८५९९००९०४
४	श्री प्रेम गुरुङ्ग	सामाजिक विकास तथा अनुसन्धान केन्द्र	९८४५०२६९४४
५	श्री दीपा गौतम	जलश्रोत तथा सिंचाई विकास डिभिजन कार्यालय	९८५७०८७४८८
६	श्री सुस्मिता आचार्य	नेपाल रेडक्रस सोसाइटी, जिल्ला शाखा नवलपुर	९८६७०१५४००
७	श्री खेम राज सापकोटा	गै.स.सं.महासंघ	९८५५०६४३५६
८	श्री दीपकराज लम्साल	खानेपानी तथा सरसफाई उपभोक्ता संस्था	९८५७०४९०७७
९	श्री दीपक जिंसी	सनराइज मिनिरल वाटर कम्पनी	९८४७०८८०९३
१०	श्री सोम काप्री	उपाध्यक्ष, नेपाल बोटल वाटर उद्योग संघ, नेपाल तथा प्रो. सुमन मिनिरल वाटर, गैडाकोट	९८५५०६३०३४ ०७८५०९५५०
११	श्री होमनाथ सुवेदी	सहमति	९८४५०५३८७३ ०७८५०२०९०

अनुसूची ६ : स्वास्थ्य तथा पोषण क्षेत्रको सम्पर्क व्यक्ति, संस्थाको विवरण

क्र.सं.	नाम, थर	कार्यालय, निकाय	सम्पर्क नम्बर
१	श्री शैलेन्द्र कुमार सिंह	स्वास्थ्य कार्यालय	९८५७०४७९७६
२	श्री डा. रमेश प्रसाद आचार्य	मध्यविन्दु प्रादेशिक अस्पताल	९८५७०८८९४६
३	डा सुजाता शर्मा	जिल्ला आयुर्वेदिक स्वास्थ्य केन्द्र	९८४७४३८२३४
४	डा. शर्मिला कुमाल	भेटनेरी अस्पताल तथा पशु विज्ञ सेवा केन्द्र	९८५७०४८८६०
५	श्री खेम राज सापकोटा	गै.स.स. महासंघ	९८५५०६४३५६
६	श्री विष्णु कडेल	औषधि व्यवसायि संघ, जिल्ला शाखा, नवलपरासी (ब.सु.पू)	९८५७०४००३९
७	डा.कमल न्यौपाने	देवचुली नगर अस्पताल	०७८५४५०८८ ९८४७०७४९७३
८	श्री भलक राज पौडेल	गैडाकोट नगर अस्पताल	९८५६०४५९३३
९	श्री कृष्ण प्रसाद नागिला	कावासोती नगर अस्पताल	९८५७०८६२०७
१०	श्री ध्रुव राज काफ्ले	विनयी त्रिवेणी नगर अस्पताल	९८४७०४९२२९

अनुसूची ७ : शिक्षा क्षेत्रको सम्पर्क व्यक्ति तथा संस्थाको विवरण

क्र.सं.	नाम, थर	कार्यालय, निकाय	सम्पर्क नम्बर
१	श्री दिपेन्द्र राज श्रेष्ठ	शिक्षा विकास तथा समन्वय इकाई	९८५७०८७९९९
२	श्री डा. बालकृष्ण चापागाई	गैडाकोट नगरपालिका	९८४९४४९३६६
३	श्री राम प्रसाद शर्मा	देवचुली नगरपालिका	९८५६०५२०२९
४	श्री हेमचन्द्र पौडेल	कावासोती नगरपालिका	९८४७०३०७३९
५	श्री पदमराज आर्चाय	मध्यविन्दु नगरपालिका	९८५६०३२८८९
६	श्री माधवराज गौतम	हृत्सेकोट गाउँपालिका	९८५७०४०४३९
७	श्री बृद्ध बहादुर रानाभाट	बुलिडटार गाउँपालिका	९८६५००५९६७

क्र.सं.	नाम, थर	कार्यालय, निकाय	सम्पर्क नम्बर
८	श्री जीवलाल भुसाल	बौदीकाली गाउँपालिका	९८५७०४८९११
९	श्री भूप राज पाण्डे	वियनी- त्रिवेणी गाउँपालिका	९८४७०८०७२१
१०	श्री चन्द्र देव तिवारी	शिक्षक महासघ	९८५७०४०८१२
११	श्री टिकाराम डुम्रे	नेपाल रा शि सगठन	९८५७०४१४४४
१२	श्री इन्द्रराज भट्टराइ	ने शि सघ	९८४५०५१८०७
१३	श्री हरिहर अधिकारी	प्याक्सन	९८५७०३००८०
१४	श्री रमेश अधिकारी	एनप्याक्सन	९८५७०२७४६३
१५	श्री शिव प्रसाद देवकोटा	इम्बक्स	९८५७०४०१४४
१६	श्री भिमलाल कंडेल	नेपाल स्काउट	९८५७०४१०७७
१८	श्री लक्ष्मी गौतम	शिक्षाका लागि राष्ट्रिय अभियान नवलपुर	९८४७०९५३०६
१९	श्री अमर बहादुर महतो	फुलवारी सामुदायिक पुस्तकालय तथा स्रोत केन्द्र	९८४७०८६५३३
२०	श्री सूर्यप्रसाद पाण्डे	अर्ग्यौली श्रोत पुस्तकालय	९८५७०४०३६६
२१	श्री दुर्जमान श्रीपाली	अध्यक्ष नेपाल शिक्षक संगठन	९८४७०७४३८७

अनुसूची ८ : संरक्षण क्षेत्रको सम्पर्क व्यक्ति तथा संस्थाको विवरण

क्र.सं.	नाम, थर	कार्यालय/संस्था	सम्पर्क नम्बर
१	श्री कृष्ण पौडेल	सामाजिक विकास कार्यलय	९८५७०४८७५९
२	प्रमुख वा अध्यक्ष	सबै स्थानीय तहहरु प्रमुखा	अनुसूचीमा रहेको
३	उप प्रमुख वा उपाध्यक्ष	सबै स्थानीय तहहरु प्रमुखा	अनुसूचीमा रहेको
४	अध्यक्ष चेतनारायण भुपाल	नेपाल बार एसोसिएसन	९८६७२२३८६३
५	श्री ऋषिराम कंडेल	नेपाल रेडक्स सोसाईटी	९८५७०२३२३३
६	तोकेको व्यक्ति	महिला प्रहरी सेल, नवलपरासी (व.सु.पू)	
७	श्री विना सिलवाल	श्री कोपिला नेपाल	९८५६०३८७१४
८	श्री निर्मला पौडेल	लुम्बिनी प्लस	९८४५१८०३९३

अनुसूची ९ : जिल्ला स्थित राष्ट्रिय राजनैतिक दलहरुको सम्पर्क सूची

क्र.सं.	राजनैतिक दल	प्रमुखको नाम	सम्पर्क नं.
१.	नेपाली कांग्रेस	श्री महेन्द्रध्वज जिसी	९८५१०१५९७५
२	ने.क.पा. (एमाले)	श्री जिवन श्रेष्ठ	९८५७०४०१५०
३.	ने.क.पा. (माओवादी केन्द्र)	श्री कृष्ण प्रसाद शर्मा	९८६९३८४२०२
३.	राष्ट्रिय स्वतन्त्र पार्टी	श्री नरेश्वर लामिछाने	९८६५०८४७५०
४.	जनता समाजवादी पार्टी	श्री ओमनारायण थनेत	९८६१५४५६८८
५.	राष्ट्रिय प्रजातन्त्र पार्टी	श्री विष्णु अधिकारी	९८४७२५३७७६
६.	नेकपा एकीकृत समाजवादी	श्री शालिकराम भट्टराई	९८५७०४०८५१

अनुसूची १० : जिल्ला स्थित नेपाली सेना, गण, व्यारेक, गुल्म र सुरक्षा वेशहरुको विवरण

क्र.सं.	कार्यालय	नाम	सम्पर्क नम्बर
१	नं २ वन तथा पर्यावरण सुरक्षा गण हात्तिखोर	प्र.से.श्री प्रकाश अधिकारी	९८४९६८१५३४
२	क गुल्म भाल्टुनडाँडा	सुवेदार श्री मनोहरी अधिकारी	९८६७८६२६४९
३	सुरक्षा से.मु.त्रिवेणी	सेनानी श्री अनिल कोईराला	९८४९०९८५७७
४	अमलटारी व्यारेक	सेनानी श्री मान बहादुर बुचामगर	९८४४२०७५२७

अनुसूची ११ : जिल्ला प्रहरी कार्यालय नवलपुर र मातहत कार्यालय प्रमुखहरुको विवरण

क्र.सं.	कार्यालय	दर्जा	नामथर	सम्पर्क नं.
१	जिल्ला प्रहरी कार्यालय	प्रनाउ	श्री मधु नेपाल	९८५७०८७५५५
२	जिल्ला ट्राफिक प्रहरी कार्यालय	प्रनि	श्री जनकराज बन्जरा	९८५७०८७२२२
३	ईलाका प्रहरी कार्यालय गैडाकोट	प्रनि	श्री कमला नराल	९८५५०५३९९९
४	ईलाका प्रहरी कार्यालय दुम्किवास	प्रनि	श्री राजन प्रसाद तिमिसना	९८५७०४०८४१
५	ईलाका प्रहरी कार्यालय डेढगाउँ	प्रनि	श्री गणेश ज्ञवाली	९८५७०४६५९९
६	ईलाका प्रहरी कार्यालय रजहर	प्रनि	श्री सुदिप भण्डारी	९८५७०४०८४१
७	ईलाका प्रहरी कार्यालय त्रिवेणी	प्रनानि	श्री महेश रायमाझी	९८५७०९३६८०
८	ईलाका प्रहरी कार्यालय रुद्रपुर	प्रबह	श्री राधेश्याम थारु	९८५७०४००६१
९	प्रहरी चौकी अरुणखोला	प्रसनि	श्री धर्मराज शर्मा	९८५७०४०८२८

१०	प्रहरी चौकी तम्सरीया	प्रसनि	श्री राम बहादुर खत्री	९८५७०४००९५
११	प्रहरी चौकी दाउन्ने	प्रसनि	श्री करमुल्ला धोबी	९८५७०८१००६
१२	प्रहरी चौकी कोल्हुवा	प्रसनि	श्री सामीनाथ यादव	९८५७०४०४९३
१३	प्रहरी चौकी बुलिङटार	प्रसनि	श्री टिकाराम पोखरेल	९८५७०४०४८३
१४	प्रहरी चौकी हुप्सेकोट	प्रसनि	श्री भरत थापा	९८५७०८७१८०
१५	अस्थाई प्रहरी पोष्ट बेल्डिहा	प्रसनि	श्री ईश्वर बाँचे मगर	९८५७०४०८०२
१६	अस्थाई प्रहरी पोष्ट दलदले	प्रसनि	श्री हिमलाल श्रेष्ठ	९८५७०४००३८
१७	अस्थाई प्रहरी पोष्ट डण्डा	प्रसनि	श्री लक्ष्मण वि.क.	९८५७०४०८२७
१८	अस्थाई प्रहरी पोष्ट शंखदेव	प्रसनि	श्री नरेन्द्र खनाल	९८५७०४००३२
१९	अस्थाई प्रहरी पोष्ट सर्दी	प्रसनि	श्री भिष्मकान्त खनाल	९८५७०८८९२८
२०	अस्थाई प्रहरी पोष्ट ढोडेनी	प्रनानि	श्री नारायण पौडेल	९८५५०५३३५१
२१	अस्थाई प्रहरी पोष्ट अत्रौली	प्रबह	श्री कृष्णलाल वि.क.	९८५७०८७६४४
२२	साप्रसेके नवलपुर	प्रसनि	श्री राम शंकर यादव	९८५७०४३३५०

अनुसूची १२ : जिल्ला स्थित शसस्त्र प्रहरी बल नवलपरासी र मातहत कार्यालय प्रमुखहरुको विवरण

क्र.सं.	संस्था	नाम	सम्पर्क नं.
१	सशस्त्र प्रहरी बल नेपाल नं.३१ गुल्म हे. क्वा पूर्वी नवलपरासी	स.प्र.ना.उ श्री विनोद कार्की	९८५१२७२५१५
२	सशस्त्र प्रहरी बल नेपाल औद्योगिक सुरक्षा वेश ,दलदले	स.प्र.नि. श्री उत्तम कुमार श्रेष्ठ	९८५१२७२६३७
३	सशस्त्र प्रहरी बल नेपाल औद्योगिक सुरक्षा वेश,चोरमारा	स.प्र.नि.श्री गणेश थापा	९८५१२६०७४५
४	सशस्त्र प्रहरी बल नेपाल औद्योगिक सुरक्षा वेश, सर्दी	स.प्र.नि. श्री कृशु बुढाथोकी	९८५१२७२६४०
५	सशस्त्र प्रहरी बल नेपाल वि.ओ.पि. विनयी-त्रिवेणी	स.प्र.नि. श्री विग बहादुर गोले	९८५१२७२६३६

अनुसूची १३ : जिल्लामा सञ्चालित एम्बुलेन्सहरुको सम्पर्क सूची

क्र.सं.	नगरपालिका /गाउँपालिका	ठेगाना	चालकको नाम	सम्पर्क नं.
१	किसान साकोस	गैडाकोट न.पा.	श्री सन्तोस थापा	९८५५०५६५५९, ९८२११७९८४०
२	नगर अस्पताल, गैडाकोट	गैडाकोट न.पा	श्री निशसल बाईवा	९८५५०६४३८८
३	सामाजिक सरोकार चेन्ज नेपाल	गैडाकोट न.पा	श्री राम कुमार श्रेष्ठ	९८४७२७१२३४, ९८१९२६५४८३
४	नारायणी कला खेती स्मृति	गैडाकोट न.पा-४	श्री शिशिर शर्मा	९८६७१९८३९५, ९८१४२३४०९९
५	हर्क बहादुर स्मृति प्रतिष्ठान	गैडाकोट न.पा-४	श्री सुरेन्द्र बा. घर्ति	९८६५०४५५५२, ९८११२३९०४९
६	अमरापुरी स्वास्थ्य चौकी	गैडाकोट न.पा-१६	श्री राम प्रसाद सापकोटा	९८६३२७२७२४, ९८१०१८४५२८
७	सारिका फउण्डेसन नेपाल	गैडाकोट न.पा-१४	श्री ज्ञान बा. नेपाली	९८४७३६८८९९, ९८१११८८८९९
८	बसुमनि शिव न्यूरस्मृति प्रतिष्ठान	देवचुली न.पा. फारम	श्री चुडामणी जैसी	९८५७०४०४८८ ९८१५४१४८८८
९	प्राकृतिक चिकित्सालय	देवचुली न.पा. रजर	श्री बम बा. भुजेल	९८५७०४१६९२, ९८६९९९९३५७
१०	श्री पशुपति मच्छे, रुपा सापकोटा संस्था	देवचुली न.पा. रजर	श्री चिन्तामणी सापकोटा	९८५७०८७७८५, ९८१८५४७५७३
११	सि. जि. मेडिकियर	देवचुली न.पा. केउरनी	श्री दिपक राज गौतम	९८५७०८६२६०
१२	दुम्कौली प्राथमिक स्वास्थ्य केन्द्र	देवचुली न.पा. केउरनी	श्री सुरज सिं अधिकारी	९८४७०७४०९९, ९८२१५१०२१४
१३	सन्तोष स्मृति प्रतिष्ठान	देवचुली न.पा. दलदले	श्री करन न्यौपाने	९८५७०४१३७६, ९८२१५५४४६९
१४	देवचुली अस्पताल प्रा.लि.	देवचुली न.पा. दलदले	श्री खुम बा. सारु	९८४४७६५०८८, ९८२१९१३१६६
१५	नवदुर्गा युवा क्लब	देवचुली न.पा. मुन्दे	श्री गोविन्द थापा	९८५७०४१५६९, ९८२१५५९५५२

क्र.स.	नगरपालिका /गाउँपालिका	ठेगाना	चालकको नाम	सम्पर्क नं.
१६.	रत्नमान श्रेष्ठ स्मृति संस्था	देवचुली न.पा. प्रगतिनगर	श्री नवराज श्रेष्ठ	९८५७०४१७४३, ९८११८८१५३३
१७.	नारायणी सामुदायिक विकास केन्द्र	देवचुली न.पा. प्रगतिनगर	श्री महेन्द्र रानाभाट	९८५७०४०६४४, ९८००७७७०२२
१८.	ग्रामिण सामुदायिक विकास	बुलिङटार गा.पा.	श्री अशोक कुमाल	८७१७२०८७८६
१९.	डेढगाउँ सामुदायिक सेवा	बौदिकाली गा.पा. डेढगाउँ	श्री टेकराज ओम्हा	९८१६६६७०४९, ९८०२९३०९८०
२०.	सन्तुदेवी उपचार केन्द्र	कावासोती न.पा. पिठौली	श्री शेर बहादुर महतो	९८४७०७४६३४, ९८०७५७८१७१
२१.	ने.रो.सो. उप-शाखा	कावासोती न.पा. कावासोती	श्री गोपिराम ब्लोन	९८४७१४५२६६, ९८४७०५३५८५
२२.	नवलपुर अस्पताल प्रा.लि.	कावासोती न.पा. कावासोती	श्री सन्त बा. राना	९८४७४३५३६९, ९८६७२२४१६९
२३.	मातृभूमि युवा क्लब	कावासोती न.पा. विष्णु नगर	श्री तिलक कुमाल	९८४०९७२३१०, ९८४७०७४३५७
२४.	भू.पु.सैनिक कल्याणकारी संस्था	कावासोती न.पा. कावासोती	श्री भिम बा. थापा	९८४४७१०२४२, ९८००७४१७३६
२५.	कालीगण्डकी सामुदायिक अस्पताल	कावासोती न.पा. कावासोती	श्री मान बा. गुरौ	९८४७०५३२५०, ९८०७५७५३३०
२६.	मध्यविन्दु जिल्ला अस्पताल	कावासोती न.पा. डण्डा	श्री बाबुराम बस्नेत	९८४७०१४५६४, ९८१५४२२९४५
२७.	ने.रो.सो. जिल्ला शाखा	नवलपुर	श्री अन्तविर नेपाली	९८५७०४८९९०, ९८१०३७८६८४
२८.	हजुरको बचत तथा ऋण सहकारी संस्था	हुप्सेकोट,न.पा. भ्यालबास	श्री मोहन सिं सोती	९८४७४१५६१३, ९८१८३८९७८३
२९.	देउराली स्वास्थ्य चौकी -पिपुल्स)	हुप्सेकोट न.पा. भ्यालबास	श्री याम बा. रजाली	९८५७०४१३००, ९८०४४६२७९६
३०.	दीर्घायु नेपाल	मध्यविन्दु न.पा.कोलुवा	श्री प्रेम नारायण ढकाल	९८४७२३८२५३, ९८१७४०४७८४
३१.	शक्ति श्री सेवा समाज	मध्यविन्दु न.पा. चोरमारा	श्री सुमन कुवर	९८६७२४९०७३, ९८६७२४९०७६
३२.	एजन्ट चोरमारा	मध्यविन्दु न.पा. चोरमारा	श्री केशव काफ्ले	९८६०१९८४६५, ९८४७५०२९३४
३३.	स्व. पुतली स्मृति संस्था	मध्यविन्दु न.पा. अरुणखोला	श्री सन्त बा. चौधरी	९८४२६२९८८८, ९८१७२८३५०९
३४.	ने.रो.सो.उपशाखा अरुणखोला	मध्यविन्दु न.पा. अरुणखोला	श्री हरि न्यौपाने	९८६७२३५३२४, ९८४७१२०९४०
३५.	फडिन्द्र बहादुर कार्की स्मृति संस्था	मध्यविन्दु न.पा. अरुणखोला	श्री अशोक आले मगर	९८६९९९४४४४, ९८५७०४१०११
३६.	नेपाल परिवार नियोजन संघ	मध्यविन्दु न.पा. अरुणखोला	श्री ओम कुमार के सि	९८४१३६४०४५, ९८१६४८५६६९
३७.	नेपाल हेल्थ लाईन फा.	मध्यविन्दु न.पा. अरुणखोला	श्री कृष्ण पुन	९८६५५४४८१५
३८.	लाली गुरास युवा क्लब	विनयत्रिवेणी गा.पा. सर्दि	श्री भरत चौधरी	९८६७१८६६८६
३९.	जिमि नेवा गुठी	विनयत्रिवेणी गा.पा. बगैचा	श्री टोप बा. ठकुरी	९८६७०२६७९९, ९८११९२६४४५
४०.	खगेश्वर भर्तेल स्मृति समाज	विनयत्रिवेणी गा.पा. सर्दि	श्री तारानाथ	९८६७४०३८०४
४१.	दुम्किबास बजार व्यवस्थापन समिति	विनयत्रिवेणी गा.पा. दुम्किबास	श्री भिम बा. सुनार	९८४६६१०६०१
४२.	इन्द्रेणी कृषि सहकारी संस्था लि.	कावासोती न.पा.	श्री धन बा. अस्लामी मगर	९८४३९७५८७, ९८१८३३४८०९
४३.	स्व. भमीबहादुर स्मृति समाज	मध्यविन्दु न.पा.	श्री नारायण थारु	९८४६९५८०६२
४४.	नाथुराम थारु स्मृति प्रतिष्ठान	मध्यविन्दु न.पा.		९८१२९१४९३३
४५.	नेपाल रेडक्रस बुलिङटार उपशाखा	बुलिङटार	श्री थमान सिंह सुस्लिङ	९८६९९२४३२७

अनुसूची १४ : स्वास्थ्य क्षेत्र सम्पर्क सूची

क्र.सं	स्थानीय तह स्वास्थ्य शाखा प्रमुखहरुको नाम	स्थानीय तह	फोन न
१	श्री भलक राज पौडेल	गैडाकोट न. पा.	९८५६०४५९३३
२	श्री राम कुमार श्रेष्ठ	देवचली न.पा.	९८४६९९४९९५
३	श्री कृष्ण प्रसाद नागिला	कावासोती न.पा.	९८५७०८६२०७
४	श्री जयसोर भुसाल	मध्यबिन्दु न.पा.	९८४७०४९६४९
५	श्री ध्रुव राज काफ्ले	विनयी त्रिवेणी गा पा	९८४७०४९२२९
६	श्री कृष्ण प्रसाद सापकोटा	हृप्सेकोट गा पा	९८४५९४९४२६
७	श्री अशोक कुमार श्रेष्ठ	बुलिङ्गटार गा पा	९८५७०४९३४९
८	श्री मेघ बहादुर ठाडा	बौदीकाली गा.पा.	९८५६०३६९०६

अनुसूची १५ : संचारकर्मीहरुको सम्पर्क सूची

१५.१ नेपाल पत्रकार महासंघ नवलपुरको कार्यसमिति नामावली

नाम थर	पद	सम्पर्क नम्बर	इमेल	कार्यरत संस्था
श्री श्रीराम सिग्देल	अध्यक्ष	९८५७०४०५०९	kawasotishree@gmail.com	Hulaki Dainik
श्री सालिकराम कोईराला	उपाध्यक्ष	९८५७०४९४८५	Salikkoirala@gmail.com	Samarthya saptahik
श्री धनु भुसाल	उपाध्यक्ष (समावेशी)	९८५७०४८८५५	bhusalnani@gmail.com	Nepal Television
श्री आशिष रेग्मी	सचिव	९८५७०४९९५२	aashish.regmi101@gmail.com	Nawalpur Times.com
श्री सञ्जय भट्टराई	सह-सचिव	९८५७०८३५०४	sanjayabhattacharai23@gmail.com	Nawalpur Times.com
श्री ज्ञानु पंगेनी	सह-सचिव (समावेशी)	९८४७२८३६९२	newsgyanu@gmail.com	Nawalpuraaj.com
श्री इतराज गुरुङ्ग (अशिफ)	कोषाध्यक्ष	९८५५०५४९३८	ashifgurung101@gmail.com	Mukundasen TV
श्री अजय पौडेल	सदस्य	९८५५०९६५५९	ajayapaudel551@gmail.com	Vijaya FM
श्री राम सुनार	सदस्य	९८६७३८३६५३	subnamiram44@gmail.com	Radio shahidnagar
श्री उत्तमबहादुर भुजेल	सदस्य	९८५७०४०६९९	bhujelpritam@gmail.com	Samcharsewa.com
श्री राधिका भुसाल	सदस्य	९८५७०४९९४७	bhusaljcradhika@gmail.com	Nawalpur FM
श्री निशा भण्डारी	सदस्य	९८६७७५५२५७	nawalpurnews11@gmail.com	Nawalpurnews.com
श्री राजु चापागाई	सदस्य	९८५७०४९८६८	anant.sharma2015@gmail.com	Devchuli Kahabar.com
श्री मायादेवी कंडेल	सदस्य	९८५५०७०५२६	newsmaya33@gmail.com	Vijaya FM
श्री खगेन्द्र पराजुली	सदस्य	९८४७०९६६४४	pragatinagar2047@gmail.com	Devbhumi Khabar.com
श्री लोकनाथ पंगेनी	सदस्य	९८४९६०७५७४	loknathpangeni101@gmail.com	Radio shahidnagar
श्री पुजा गुरुङ्ग	सदस्य	९८९७५४६९३३	puja67798@gmail.com	Buddhadarshan TV
श्री खेमनारायण महतो	सदस्य	९८४७०९४२०७	clickmeplz42@gmail.com	Namuna Post.com

१५.२ नवलपरासी (वर्दघाट सुस्ता पूर्व) मा सञ्चालित सञ्चार संस्था र सम्पर्क व्यक्ति

क्र सं	पत्रपत्रिका नाम	सम्पर्क व्यक्ति	सम्पर्क नं.	इमेल
१	नमुना सन्देश साप्ताहिक	श्री भविश्वर पाण्डे	९८६७३०१४५	namunasandesh@gmail.com sunamip123@gmail.com
२	दाउन्ने साप्ताहिक	श्री रामकुमार श्रेष्ठ	९८४७१७०४११	sthramkumar@gmail.com
३	सामर्थ्य साप्ताहिक	श्री सागर पोखेल	९८५७०४०४२८	samarthyakst@gmail.com
४	हुलाकीपत्र दैनिकपत्रिका	श्री खगराज सापकोटा	९८५७०४१६९८	hulakipatra@gmail.com
	रेडियोहरु	सम्पादक	सम्पर्क नम्बर	इमेल
१	मध्यविन्दु एफ.एम		९८५७०४०४४३	news.radiomidpoint@gmail.com
२	नवलपुर एफएम	श्री राधिका भुसाल	९८५१०८८५४८	news.nawalpur@gmail.com
३	रेडियो कावासोती	श्री भोजराज दाहाल	९८५७०२७३२०	newskawasoti@gmail.com
४	सामर्थ्य एफएम	श्री सागर पोखेल	९८५७०४०४२८	newssamarthyafm@gmail.com
५	ह्याप्पीएफएम (दलदले)	श्री दिपेश कडरिया	९८५७०४१९४८	happyfm072@gmail.com
६	विजयएफ.एम (गैडाकोट)	श्री श्रीधर उपाध्याय	९८५५०५१८०२	vijayafm101.6@gmail.com
७	दर्पण एफ.एम (चोरमारा)	श्री दिपा पंगेनी	९८६७२२४३८९	newsdarpanfm@gmail.com
८	रेडियो संकेत (गैडाकोट)	श्री सुजन अधिकारी	९८५५०५३८२१	radiosanket@gmail.com
९	शहिदनगर एफएम (डण्डा)			
	टेलिभिजन	सम्पादक	सम्पर्क नम्बर	इमेल
१	बुद्धदर्शन टिभि (कावासोती)		०७८५४११३२	buddhadarshantv@gmail.com
२	मुकुन्दसेन टिभि गैडाकोट	श्री इतराज गुरुड	९८०२९३८४९५	mtvsamachar@gmail.com
३	स्टार टिभि कावासोती	श्री बावुराम कडेल	९८५७०२७५३०	newsatstartv@gmail.com
४	देवचुली टिभि कावासोती	श्री के.वि. राना	९८५७०२८१७०	devchulitelevision@gmail.com
	अनलाईन	सम्पादक	सम्पर्क नम्बर	इमेल
१	निष्कर्ष-(niskarsha.com)	श्री विष्णु गौडेल	९८५७०४०३५६	niskarsha.com@gmail.com
२	सत्यकलम	श्री रमेश बस्ताकोटी	९८५७०४०३१९	news.bastakoti@gmail.com satyakalamdnp@gmail.com
३	नवलपुरटाइम्स	श्री चोलाकान्त रेग्मी	९८५७०४१९५२	nawalpurtimes.news@gmail.com
४	नेपाल फ्रन्ट लाईन	श्री धनु भुषाल	९८५७०४८८५५	dhanubhusal99@gmail.com
५	उज्यालो खबर	श्री गोविन्द घिमिरे	९८५५०३३२२२	ujyalokhabar1@gmail.com
६	एनसंचार अनलाइन	श्री निश्चल गौडेल	९८५७०७७७४४	gaudelnischal@gmail.com
७	न्युज नेपाल मिडिया नेटवर्क	श्री राजु सुवेदी कल्पित	९८६३२९१८०६	kalpitbabu@gmail.com
८	नवलपुर प्रेस	श्री दयाराम आर्चाय	९८४५३२८६८८	daya.kb46@gmail.com
९	दाउन्ने न्युज अनलाइन	श्री रामकुमार श्रेष्ठ	९८४७१७०४११	sthramkumar@gmail.com
१०	हुलाकी अनलाईन	श्री खगराज सापकोटा	९८५७०४१६९८	hulakipatra@gmail.com
११	Dtm media	श्री दिपेन्द्र थापा	९८४६९६६०४८	
१२	nawalpurnews.com	श्री निशा भण्डारी	९८६७७५५२५७	nawalpurnews11@gmail.com rashanadhakal@gmail.com मध्यविन्दु-०२, नवलपरासी (वर्दघाट सुस्ता पूर्व)

क सं	पत्रपत्रिका नाम	सम्पर्क व्यक्ति	सम्पर्क नं.	इमेल
१३	देवचुली खबर	श्री राजुचापागाई	९८५७०४१८६८, ९८५७०४१०९१	devchuli.khabar@gmail.com anant.sharma2015@gmail.com
१४	नवलपुर अनलाइन	श्री प्रकाश भण्डारी	९८४११८१७२६	news.nawalpuronline@gmail.com
१५	samacharsewa.com	श्री विकल्प मिडिया नेपाल प्रा.लि.पुष्पा पुरी	९८४५२४१७२२, ९८५१०२६२७०	news.samacharsewa@gmail.com puspapuri01@gmail.com
१६	samacharkunja.com	श्री सम्मर बहादुर रानाभाट, श्री साया मल्टिमिडिया प्रा.लि.	९८४६२१५४८६, ९८०५४३१६५६	info@samacharkunja.com sammarranabhat7@gmail.com कावासोती - ३, नवलपुर

अनुसूची १६ : नगर/गाँउ पालिका प्रमुख/अध्यक्ष, प्रमुख प्रशासकिय अधिकृतको सम्पर्क सूची

स्थानिय तह	नाम	फोन नं.	इमेल
गैडाकोट नगरपालिका	मदन भक्त अधिकारी, नगर प्रमुख	९८५५०६३८७०	
	शान्ति कोईराला नगर उपप्रमुख	९८४७१६३७२७	
देवचुली नगरपालिका	भविन्द्र खनाल, प्रमुख प्रशासकीय अधिकृत	९८५७६३९१११	gairdakotmun@gmail.com
	हरि प्रसाद न्यौपाने नगर प्रमुख	९८५७०४०१८४	
कावासोती नगरपालिका	पर्वता तिवारी नगर उपप्रमुख	९८५७०४०७४२	
	अशोक कोईराला प्रमुख प्रशासकीय अधिकृत	९८५७६४२१११	devchulimunicipality@gmail.com
मध्यविन्दु नगरपालिका	विष्णु प्रसाद भुपाल नगर प्रमुख	९८५७०२९३८२	
	फुलकुमारी थनेत नगर उपप्रमुख	९८४७१२१६६३	
मध्यविन्दु नगरपालिका	लिला राज पौडेल प्रमुख प्रशासकीय अधिकृत	९८५७६४११११	kawasotimunicipality2014@gmail.com
	भिमलाल अधिकारी नगर प्रमुख	९८५७०२३२६८	
विनयी त्रिवेणी गाउँपालिका	पूर्ण कला महतो नगर उपप्रमुख	९८४७११७९५	info@madhyabindumun.gov.np
	विपिन क्षेत्री प्रमुख प्रशासकीय अधिकृत	९८५७६४६१११	madhyabindu@gmail.com
बौदीकाली गाउँपालिका	घनश्याम गिरी अध्यक्ष	९८५७०२३०४८	
	भगवती बैदवार क्षेत्री उपाध्यक्ष	९८४५०८७७५२	info@binayitribenimun.gov.np
हुप्सेकोट गाउँपालिका	सुमन पण्डित प्रमुख प्रशासकीय अधिकृत	९८५७०५६६३९	ito.binayitribenimun@gmail.com
	प्रकाश ओझा अध्यक्ष	९८५७०४१०८२, ९८५१२२९३९६	
हुप्सेकोट गाउँपालिका	डिल कुमारी के.सी सारु मगर उपाध्यक्ष	९८५७०४१०५४	
	उज्वल बहादुर बस्नेत प्रमुख प्रशासकीय अधिकृत	९८५७०४६२६४	
हुप्सेकोट गाउँपालिका	लक्ष्मी पाण्डे अध्यक्ष	९८५७०८७३००	hupsekotrmun@gmail.com
	पूर्ण सिं राना	९८५७०८७३०१	

स्थानीय तह	नाम	फोन नं.	इमेल
	उपाध्यक्ष		
	हरी प्रसाद पराजुली प्रमुख प्रशासकीय अधिकृत	९८५७०८७३०२	
बुलिङ्गटार गाउँपालिका	दिपेन्द्र सुनारी अध्यक्ष	९८४३९६९५६६	bulingtargaunpalika@gmail.com
	दिलमाया राना उपाध्यक्ष	९८६५४५०७८९	
	राम चन्द्र भुपाल प्रमुख प्रशासकीय अधिकृत	९८५७०७०९०७	

अनुसूची १७ : नगर/गाउँपालिका विपद् फोकल पर्सनको सम्पर्क सूची

क्र.सं	स्थानीय तह	नाम	फोन नं.
१	गैडाकोट नगरपालिका	शंकर कंडेल, विपद् फोकल पर्सन	९८५५०८२४२३
२	देवचुली नगरपालिका	अविनाश पन्थी विपद् फोकल पर्सन	९७४४३४८७०७
३	कावासोती नगरपालिका	पवन रुपाखेती, विपद् फोकल पर्सन	९८५९२२४००३
४	मध्यविन्दु नगरपालिका	विकास नरसिंह राणा, विपद् फोकल पर्सन	९८५७०४९४४६
५	विनयी त्रिवेणी गाउँपालिका	शम्भु के.सी., विपद् फोकल पर्सन	९८४००६३३४
६	हुप्सेकोट गाउँपालिका	राजेन्द्र प्रसाद रेग्मी विपद् फोकल पर्सन	९८४९९५९९५८८
७	बुलिङ्गटार गाउँपालिका	अशोक कुमार श्रेष्ठ, विपद् फोकल पर्सन	९८५७०४९३४९
८	बौदिकाली गाउँपालिका	टेकराज पन्त, विपद् फोकल पर्सन	९८४९८२७३८२

अनुसूची १८ : नेपाल रेडक्रस सोसाइटी जिल्ला शाखा नवलपरासी (ब.सु.पू) उपशाखाहरुको सम्पर्क सूची

(निवृत्त सभापति : ऋषिराम कंडेल ९८५७०२३२३३)

क्र.सं	उपशाखाको नाम	ठेगाना	सभापतिको नाम	सम्पर्क नम्बर
१	ने.रे.सो.कावासोती उपशाखा	कावासोती	श्री बाबुराम कंडेल	९८५७०२७५३०
२	ने.रे.सो. गैडाकोट	गैडाकोट	श्री उमाकान्त सापकोटा	९८५५०५९४२५
३	ने.रे.सो. दाउन्ने देवी	दुम्कवास	श्री रेखा के.सी. अधिकारी	९८५७०४६०२९
४	ने.रे.सो. आरुङ्खोला	आरुङ्खोला	श्री मेघराज पाण्डेय	९८५७०४९९२५
५	ने.रे.सो. देव(बरचुली)	रजहर	श्री शुशिला रिमाल घिमिरे	९८४७०९५०२५
६	ने.रे.सो बुलिङ्गटार	बुलिङ्गटार	श्री ऋषिराम शर्मा कंडेल	९८४५५९५७५४
७	ने.रे.सो त्रिवेणीधाम	त्रिवेणीधाम	श्री रन्ता कुमारी काफ्ले	९७४७०९९४८४
८	ने.रे.सो चोरमारा	चोरमारा	श्री दिलिप काफ्ले	९८५७०८७९४०
९	ने.रे.सो कोल्लुवा	कोल्लुवा	श्री बद्रिनाथ नेपाल	९८५७०४९९५९
१०	ने.रे.सो अमरापुरी	अमरापुरी	श्री मुकुन्द प्रसाद पौडेल	९८५७०४९४७९
११	ने.रे.सो प्रगतिनगर	प्रगतिनगर	श्री देवेन्द्र प्रसाद शर्मा	९८४९४४५२४५
१२	ने.रे.सो हुप्सेकोट	हुप्सेकोट	श्री गणेश गैरे	९८५७०४०३६२
१३	ने.रे.सो भारतीपुर	भारतीपुर	श्री रामजी श्रेष्ठ	९८४०९६८०६६
१४	ने.रे.सो बौदिकाली	बौदिकाली	श्री उज्वल ओझा	९८५६०३०९८०
रेडक्रस नवलपरासी (ब.सु.पू) अन्तर्गतका प्राथमिक उपाचर प्रशिक्षक एवम् स्वयंसेवकहरु				
१	ने.रे.सो.शिवमन्दिर/कावासोती	कावासोती १	श्री शशिधर कंडेल	९८५७०४५५२६
२	ने.रे.सो.शिवमन्दिर/कावासोती	कावासोती २	श्री हिराकुमारी महतो	९८५७०४००३६
३	ने.रे.सो गैडाकोट	गैडाकोट	श्री गोविन्द रिमाल	९८५७०४६८००
४	ने.रे.सो. देव(बरचुली)	देवचुली ३	श्री लक्ष्मी प्रसाद पौडेल	९८६७०२६९७०
५	ने.रे.सो. देव(बरचुली)	देवचुली १२	श्री निराजन प्रसाद चौधरी	९८४७०९४०४५
६	ने.रे.सो. देव(बरचुली)	देवचुली १६	श्री मैना कुमारी श्रेष्ठ	९८४७०७९५३६

अनुसूची १९ : स्थानिय तहमा पहिचान गरिएका खुल्ला स्थानहरुको विवरण र विपद्को समयमा राख्न सकिने अनुमानित संख्या

स्थानिय तह	वडा नं	खुल्ला रहेको स्थान	क्षेत्रफल	संख्या	उपलब्ध स्रोतहरु
वौदीकाली गा.पा.	१	१ मचेडी,		२०	विजुली, बाटो उपलब्ध भएको
	२	२ दोभान चौर		२०	खानेपानी, विजुली, बाटो शौचालय आदी
	३	३ वालीघाट क्षेत्र		१००	विजुली, बाटो उपलब्ध भएको
	४	४ सवारी घाट		१००	विजुली, बाटो उपलब्ध भएको
	५	५ बाभो वारी		१००	विजुली, बाटो उपलब्ध भएको
	६	६ व्यागन फाँट		१००	विजुली, बाटो उपलब्ध भएको
विनयी त्रिबेणी गा.पा.		भानुदय नमुना मा.वि., भानुदय बहुमुखी क्याम्पस, दिपेन्द्र मा.वि, भानुदय मा.वि, नारायणी गण्डकी सा.स., मा.वि लगायत सम्पूर्ण विध्यालयहरु			खानेपानी विजुली, बाटो, शौचालय आदी
गैडाकोट न.पा.	१८ वटै	सबै जसो वडामा खुल्ला स्थल रहेको			खानेपानी विजुली, बाटो, शौचालय आदी
बुलिङटार गा.पा		त्रिभुवन मा वि प्रङ्गण		२००	खानेपानी विजुली, बाटो, शौचालय आदी
		सेतिनाड मा.वि		१५०	खानेपानी विजुली, बाटो, शौचालय आदी
		शिव मा वि		२००	खानेपानी विजुली, बाटो, शौचालय आदी
		छतिसा देवि मा.वि		१८०	खानेपानी विजुली, बाटो, शौचालय आदी
		जनजागृति मा.वि		१५०	खानेपानी विजुली, बाटो, शौचालय आदी
		देव वडाचुलि मा.वि		१००	खानेपानी विजुली, बाटो, शौचालय आदी
		गोरखाकालिका मा.वि		१९०	खानेपानी विजुली, बाटो, शौचालय आदी
		उदय मा.वि		१५०	खानेपानी विजुली, बाटो, शौचालय आदी
कावासोती न.पा	१-१७	पोखरी ताल, बाल पार्क, टरुवा ताल, राजरत्न ताल, मध्यविन्दु अस्पताल पार्क, अमलटारी धाम, १५ नं वडा कार्यलय अगाडिको चौर कुमारवर्ती क्याम्पस चौर विष्णुनगर रंगशाला क्षेत्र र डण्डा खेल मैदान			विपद्को अवस्थामा अस्थायी स्थानन्तरण तथा अस्थायी आवासका लागि
देवचुली न.पा	५	कदमपुर खेल मैदान			हाल खुला चौर रहेको र बाटो, खानेपानी विजुलीको व्यवस्था गर्न सकिने अवस्था रहेको
	७	सेन्टर प्लट			हाल खुला चौर रहेको र बाटो, खानेपानी विजुलीको व्यवस्था गर्न सकिने अवस्था रहेको
	१०	पृथ्वीनगर खेल मैदान			हाल खुला चौर रहेको र बाटो, खानेपानी विजुलीको व्यवस्था गर्न सकिने अवस्था रहेको
	११	धारापानी खेल मैदान			हाल खुला चौर रहेको र बाटो, खानेपानी विजुलीको व्यवस्था गर्न सकिने अवस्था रहेको

स्थानिय तह	वडा नं	खुल्ला रहेको स्थान	क्षेत्रफल	संख्या	उपलब्ध स्रोतहरु
	१३	बोटेटोल खेल मैदान			हाल खुला चौर रहेको र बाटो, खानेपानी विजुलीको व्यवस्था गर्न सकिने अवस्था रहेका
	१६	रजहर खेल मैदान			हाल खुला चौर रहेको र बाटो, खानेपानी विजुलीको व्यवस्था गर्न सकिने अवस्था रहेका
	१७	फारम खेल मैदान			हाल खुला चौर रहेको र बाटो, खानेपानी विजुलीको व्यवस्था गर्न सकिने अवस्था रहेका
हुप्सेकोट गा.पा	१	हुप्सेकोट १ बसपार्क क्षेत्र वेलुवा, वडा नं १ को वडा कार्यालय क्षेत्रको खुल्ला मैदान, तामाड टोल खेल मैदान	२ विगाहा १.५ विगाहा १.५ विगाहा		भएको
	२	बालकल्याण विलयको चौर क्षेत्र आधारभूत स्वास्थ्य केन्द्र क्षेत्र, गृहेरी मोहन डाडाँ खाली स्कूलको भवन क्षेत्र	५ विगाहा १० विगाहा १.५ विगाहा		भएको
	३	विराट सामुदायिक वन भवन नजिकको खाली चौर चौरङ्गी इलाका वेलहानी नेपाल शान्ती मा.वी. देखी पश्चिमको खाली चौर	३ विगाहा २ विगाहा ५ विगाहा		भएको
	४	डिही खेल मैदान क्षेत्र, नाग पोखरी खेल मैदान, मार्फा टाँडी खेल मैदान वडाको सम्पूर्ण सामुदायिक भवनहरु	१० कठ्ठा १० कठ्ठा		
	५	रुद्रपुर क्षेत्र धोवादी खान देवी मन्दिर क्षेत्र पारी बसेनी नाम्जाकोट भलिवल खेल मैदान	३ विगाहा १० कठ्ठा ३ कठ्ठा		
	६	लाकुरी भञ्ज्याङ्ग क्षेत्र जोल्डे पोखरी क्षेत्र लाकुरी भञ्ज्याङ्ग	१० कठ्ठा १० कठ्ठा १० कठ्ठा		
मध्यविन्दु न.पा	१	नवज्योती आधारभूत विद्यालया शान्ती आधारभूत विद्यालयाको खुल्ला चौर,		२	
	२	सितापुर टोल स्कूल/वडा कार्यलय परिसर/राइनो रङ्गशाला/राधाकृष्ण मन्दिर परिसर		४	
	३	लेढा खेलमैदान/इटौरा खेल मैदान/रतनपुर खेलमैदान/ब्रह्मस्थान खेलमैदानफ		४	
	४	वडा कार्यलय परिसर/स्वास्थ्य चौकी भवन		२	
	५	विन्देश्वरी आधारभूत विद्यालयको खेलमैदान/दुर्गा मन्दिर प्राङ्गण/विन्देश्वरी आधारभूत विद्यालयको परिसर,		३	
	६	जनता मा.वि. र दुर्गा आधारभूत विद्यालयको प्राङ्गण		२	
	७	अम्रसा खेलमैदान/आम्रसा मन्दिर क्षेत्र/चोरमारा टि.सि.एन क्षेत्र/चोरमारा शनिवार हाटबजार क्षेत्र/ चोरमारा रङ्गशाला/चोमारा बजार विकास समितिका क्षेत्र/पुरानो नवजागरण प्रा.वि.को खेलमैदान		७	
	८	लोहासेधारा प्रा.वि./तरेनी बाल उद्यान/फुलवारी दुर्गा मन्दिर/देवकोटा टोल बाल उद्यान/विश्वेश्वर महादेव मन्दिर/रानीटार खेलमैदान/ज्ञान ज्योति आधारभूत विद्यालय/तमसरिया खेल मैदान		८	खानेपानी विजुली, बाटो, शौचालय आदी
	९	सिमरहनी टोल/शिवमन्दिर टोल समावेशी मगर टोल		३	
	१०	खेलकूद रंगशाला/करमघारी चौर/सिसौघारी/अधेरीखोल्सी उतरपट्टी		४	

स्थानिय तह	वडा नं	खुल्ला रहेको स्थान	क्षेत्रफल	संख्या	उपलब्ध स्रोतहरु
	११	जनकल्याण आधारभूत विद्यालय/विरेन्द्र मा.वि./ सरस्वती दिपज्योति आ.वि./सिद्धार्थ आ.वि./ मनाकामना प्रा.वि./अरुणखोला बहुमुखी क्याम्पस,		६	
	१२	यादव मा.वि./नारायणी प्रा.वि./नवज्योति क्लब		४	
	१३	सरस्वती मा.वि./बोइघाट खेलमैदान/मगरसिङ्गा खेलमैदान		३	
	१४	रत्नराज्य लक्ष्मी मा.वि./ सरस्वती प्रा.वि./ हुप्सेकोट आ.वि./बाल कल्याण प्रा.वि./ ज्ञानज्योति प्रा.वि./दुर्गा प्रा.वि./गौरीशंकर प्रा.वि./बराहदेवि प्रा.वि./दिपज्योति बाल शिक्षा / द्वारी कट्टरडाँडा मनकामना मन्दिरको खेलमैदान तथा चौर,		१०	
	१५	वडा कार्यालय भवनको जग्गा/ज्ञानोदय मा.वि./ हरिहर आ.वि./ध्रुवतारा प्रा.वि./बालसिद्ध प्रा.वि./ नारायणी प्रा.वि./कालीकोट सामुदायिक वनको कार्यालय भवन/छहारी सामुदायिक वन/न्यू चेतनशील यूवा क्लब/यूवा लायन्स क्लब/ जमुनियाभार भरिहानी माइ थान/जितवाहन मन्दिरको /रुद्र विनायक मन्दिर/जागृती सामुदायिक भवन/मनकामना मन्दिरको प्राङ्गण,		१६	

जिल्लामा मनसुनजन्य विपद् हुने स्थानहरुको म्याप मार्किङ्ग

